

SEZNAM PŘÍLOH

VYJÁDŘENÍ DOSS A SPRÁVCŮ SÍTÍ

1. KOPIE KATASTRÁLNÍ MAPY
2. VÝPIS Z KATASTRU NEMOVITOSTI
3. INFORMACE O PARCELÁCH KN
4. VYJÁDŘENÍ - VODÁRENSKÁ AKCIOVÁ SPOLEČNOST, A.S., STUDENTSKÁ 1133, 591 21 ŽDÁR NAD SÁZAVOU
5. VYJÁDŘENÍ – ČESKÁ TELEKOMUNIKAČNÍ INFRASTRUKTURA, A.S., OLŠANSKÁ 2681/6, PRAHA 3, 130 00
6. VYJÁDŘENÍ – GASNET SLUŽBY, S.R.O., PLYNÁRENSKÁ 499/1, ZABRDOVICE, 602 00 BRNO
7. VYJÁDŘENÍ – EG.D, A.S., LIDICKÁ 1873/36, 602 00 BRNO
8. VYJÁDŘENÍ – SATT A.S., OKRUŽNÍ 11, 591 01 ŽDÁR NAD SÁZAVOU
9. VYJÁDŘENÍ – T-MOBILE CZECH REPUBLIC A.S., TOMÍČKOVA 2144/1, 148 00 PRAHA 4
10. VYJÁDŘENÍ – NEJ.CZ S.R.O., KAPLANOVA 2252/8, 148 00 PRAHA 4
11. VYJÁDŘENÍ – KRAJSKÝ ÚŘAD KRAJE VYSOČINA, ODBOR INFORMATIKY, ŽIŽKOVA 1882/57, 586 01 JIHLAVA
12. SOUHRNNÉ VYJÁDŘENÍ ODBORU ŽP – MĚSTSKÝ ÚŘAD ŽDÁR NAD SÁZAVOU, ODBOR ŽIVOTNÍHO PROSTŘEDÍ, ŽIŽKOVA 227/1, 591 31 ŽDÁR NAD SÁZAVOU
13. KOORDINOVANÉ ZÁVAZNÉ STANOVISKO – MĚSTSKÝ ÚŘAD ŽDÁR NAD SÁZAVOU, ODBOR STRATEGICKÉHO ROZVOJE A INVESTIC, ŽIŽKOVA 227/1, 591 31 ŽDÁR NAD SÁZAVOU
14. VYJÁDŘENÍ – MĚSTSKÝ ÚŘAD ŽDÁR NAD SÁZAVOU, ODBOR DOPRAVY, ŽIŽKOVA 227/1, 591 31 ŽDÁR NAD SÁZAVOU
15. STANOVISKO – MĚSTSKÝ ÚŘAD ŽDÁR NAD SÁZAVOU, ODBOR STAVEBNÍ A ÚZEMNÍHO PLÁNOVÁNÍ, ŽIŽKOVA 227/1, 591 31 ŽDÁR NAD SÁZAVOU
16. VYJÁDŘENÍ – MĚSTO ŽDÁR NAD SÁZAVOU, ŽIŽKOVA 227/1, 591 31 ŽDÁR NAD SÁZAVOU
17. STANOVISKO – KRAJSKÁ HYGIENICKÁ STANICE KRAJE VYSOČINA SE SÍDLEM V JIHLAVĚ, ÚZEMNÍ PRACOVIŠTĚ ŽDÁR NAD SÁZAVOU, TYRŠOVA 3, 591 01 ŽDÁR NAD SÁZAVOU
18. STANOVISKO – POVODÍ VLTAVY, STÁTNÍ PODNIK, ZÁVOD DOLNÍ VLTAVA, GRAFICKÁ 36, 150 21 PRAHA 5
19. VYJÁDŘENÍ – KRAJSKÁ SPRÁVA A ÚDRŽBA SILNIC VYSOČINY, PŘÍSPĚVKOVÁ ORGANIZACE, KOSOVSKÁ 16, 586 01 JIHLAVA, ODDĚLENÍ TECHNICKO-SPRÁVNÍ, JIHLAVSKÁ 1, 591 01 ŽDÁR NAD SÁZAVOU
20. STANOVISKO – MINISTERSTVO OBRANY ČR, SEKCE NAKLÁDÁNÍ S MAJETKEM, ODBOR OCHRANY ÚZEMNÍCH ZÁJMŮ, ODDĚLENÍ OCHRANY ÚZEMNÍCH ZÁJMŮ ČECHY, TEPLÉHO 1899, 530 02 PARDUBICE
21. VYJÁDŘENÍ – ARCHEOLOGICKÝ ÚSTAV AV ČR, BRNO, V.V.I., ČECHYŇSKÁ 363/19, 602 00 BRNO
22. ZÁPISY Z VÝBĚRU STAVENIŠTĚ



VÝPIS Z KATASTRU NEMOVITOSTÍ

prokazující stav evidovaný k datu 04.07.2024 10:16:00

Okres: CZ0635 Žďár nad Sázavou

Obec: 595209 Žďár nad Sázavou

Kat.území: 795232 Město Žďár

List vlastnictví: 400

V kat. území jsou pozemky vedeny v jedné číselné řadě

A Vlastník, jiný oprávněný	Identifikátor	Podíl
Vlastnické právo		
ZDAR, a.s., Jihlavská 759/4, Žďár nad Sázavou 1, 59101 Žďár nad Sázavou	46965815	

ČÁSTEČNÝ VÝPIS

B Nemovitosti				
Pozemky				
Parcela	Výměra [m2]	Druh pozemku	Způsob využití	Způsob ochrany
5978/1	260	ostatní plocha	zeleň	rozsáhlé chráněné území
6466	249	ostatní plocha	silnice	rozsáhlé chráněné území
6733	85	ostatní plocha	jiná plocha	rozsáhlé chráněné území

B1 Věcná práva sloužící ve prospěch nemovitostí v části B - Bez zápisu

C Věcná práva zatěžující nemovitostí v části B včetně souvisejících údajů

Typ vztahu

o Zástavní právo smluvní

- ve výši 28.000.000,- Kč s přísl.

Oprávnění pro

UniCredit Bank Czech Republic and Slovakia, a.s.,
Želetavská 1525/1, Michle, 14000 Praha 4, RČ/IČO:
64948242

Povinnost k

Parcela: 5978/1, Parcela: 6466, Parcela: 6733

Listina Smlouva o zřízení zástavního práva podle obč.z. ze dne 14.06.2012. Právní účinky vkladu práva ke dni 20.06.2012.

V-1639/2012-714

Pořadí k datu podle právní úpravy účinné v době vzniku práva

o Zástavní právo smluvní

- budoucí pohledávky do 31.12.2100 do výše 28.000.000,- Kč

Oprávnění pro

UniCredit Bank Czech Republic and Slovakia, a.s.,
Želetavská 1525/1, Michle, 14000 Praha 4, RČ/IČO:
64948242

Povinnost k

Parcela: 5978/1, Parcela: 6466, Parcela: 6733

Listina Smlouva o zřízení zástavního práva podle obč.z. ze dne 14.06.2012. Právní účinky vkladu práva ke dni 20.06.2012.

V-1639/2012-714

Pořadí k datu podle právní úpravy účinné v době vzniku práva

o Zástavní právo smluvní

- pohledávky existující nebo v budoucnu vzniklé do 31.12.2100 ve výši 22.000.000,- Kč s přísl.

Oprávnění pro

UniCredit Bank Czech Republic and Slovakia, a.s.,

VÝPIS Z KATASTRU NEMOVITOSTÍ

prokazující stav evidovaný k datu 04.07.2024 10:16:00

Okres: CZ0635 Žďár nad Sázavou

Obec: 595209 Žďár nad Sázavou

Kat.území: 795232 Město Žďár

List vlastnictví: 400

V kat. území jsou pozemky vedeny v jedné číselné řadě

Typ vztahu

Oprávnění pro

Želetavská 1525/1, Michle, 14000 Praha 4, RČ/IČO:
64948242

Povinnost k

Parcela: 5978/1, Parcela: 6466, Parcela: 6733

Listina Smlouva o zřízení zástavního práva podle obč.z. ze dne 19.02.2013. Právní účinky vkladu práva ke dni 21.02.2013.

V-301/2013-714

Pořadí k datu podle právní úpravy účinné v době vzniku práva

D Poznámky a další obdobné údaje

Typ vztahu

o Změna výměr obnovou operátu

DKM 2000

Povinnost k

LV 400

Plomby a upozornění - Bez zápisu

E Nabývací tituly a jiné podklady zápisu

Listina

o Smlouva kupní ze dne 03.02.2010. Právní účinky vkladu práva ke dni 05.03.2010.

V-558/2010-714

Pro: ZDAR, a.s., Jihlavská 759/4, Žďár nad Sázavou 1, 59101 Žďár nad Sázavou

RČ/IČO: 46965815

o Smlouva kupní ze dne 21.12.2010. Právní účinky vkladu práva ke dni 25.01.2011.

V-180/2011-714

Pro: ZDAR, a.s., Jihlavská 759/4, Žďár nad Sázavou 1, 59101 Žďár nad Sázavou

RČ/IČO: 46965815

F Vztah bonitovaných půdně ekologických jednotek (BPEJ) k parcelám - Bez zápisu

VÝPIS Z KATASTRU NEMOVITOSTÍ

prokazující stav evidovaný k datu 04.07.2024 10:16:00

Okres: CZ0635 Žďár nad Sázavou

Obec: 595209 Žďár nad Sázavou

Kat.území: 795232 Město Žďár

List vlastnictví: 400

V kat. území jsou pozemky vedeny v jedné číselné řadě

Nemovitosti jsou v územním obvodu, ve kterém vykonává státní správu katastru nemovitostí ČR:
Katastrální úřad pro Vysočinu, Katastrální pracoviště Žďár nad Sázavou, kód: 714.

Vyhotovil:

Vyhotoveno: 04.07.2024 10:16:10

Katastrální úřad pro Vysočinu, Katastrální pracoviště Žďár nad Sázavou
Švomová Iveta

Podpis, razítko:

Řízení PÚ: 586/2024

Poučení: Údaje katastru lze užít pouze k účelům uvedeným v § 1 odst. 2 katastrálního zákona.
Osobní údaje získané z katastru lze zpracovávat pouze při splnění podmínek obecného nařízení
o ochraně osobních údajů. Podrobnosti viz <https://www.cuzk.cz/>.

Katastrální úřad pro Vysočinu KP Žďár nad Sázavou
Dne. - 8. 07. 2024
byl správní poplatek uhrazen platební kartou ve výši 700 Kč



VÝPIS Z KATASTRU NEMOVITOSTÍ

prokazující stav evidovaný k datu 04.07.2024 10:16:00

Okres: CZ0635 Žďár nad Sázavou

Obec: 595209 Žďár nad Sázavou

Kat.území: 795232 Město Žďár

List vlastnictví: 3489

V kat. území jsou pozemky vedeny v jedné číselné řadě

A Vlastník, jiný oprávněný	Identifikátor	Podíl
----------------------------	---------------	-------

Vlastnické právo

Kraj Vysočina, Žižkova 1882/57, 58601 Jihlava

70890749

Hospodaření se svěřeným majetkem kraje

Krajská správa a údržba silnic Vysočiny, příspěvková organizace, Kosovská 1122/16, 58601 Jihlava

00090450

ČÁSTEČNÝ VÝPIS

B Nemovitosti

Pozemky

Parcela	Výměra[m2]	Druh pozemku	Způsob využití	Způsob ochrany
5976/1	1753	ostatní plocha	silnice	rozsáhlé chráněné území
5976/3	837	ostatní plocha	silnice	rozsáhlé chráněné území
6467/1	2424	ostatní plocha	silnice	chráněná krajinná oblast

B1 Věcná práva sloužící ve prospěch nemovitostí v části B - Bez zápisu

C Věcná práva zatěžující nemovitosti v části B včetně souvisejících údajů

Typ vztahu

o Věcné břemeno (podle listiny)

- na části pozemku (dle geom.plánu č.3198-120/2010) zřídit a provozovat podzemní kabelové vedení NN po dobu jeho existence

Oprávnění pro

EG.D, a.s., Lidická 1873/36, Černá Pole, 60200 Brno,
RČ/IČO: 28085400

Povinnost k

Parcela: 5976/1

Listina Smlouva o zřízení věcného břemene - úplatná ze dne 12.10.2011. Právní účinky vkladu práva ke dni 08.12.2011.

V-3586/2011-714

Pořadí k datu podle právní úpravy účinné v době vzniku práva

o Věcné břemeno (podle listiny)

- na části pozemku (dle geom.plánu č.3274-105/2011) zřízení a provozování zemního optického kabelového vedení na dobu jeho existence

Oprávnění pro

CETIN a.s., Českomoravská 2510/19, Libeň, 19000 Praha
9, RČ/IČO: 04084063

Povinnost k

Parcela: 5976/1, Parcela: 5976/3

Listina Smlouva o zřízení věcného břemene - úplatná ze dne 11.01.2012. Právní účinky vkladu práva ke dni 27.03.2012.

V-807/2012-714

Listina Souhlasné prohlášení o přechodu práv v důsledku rozdělení společnosti ze dne 02.06.2015. Právní účinky zápisu k okamžiku 17.06.2015 09:35:53. Zápis proveden dne 15.07.2015.

V-2521/2015-714

Nemovitosti jsou v územním obvodu, ve kterém vykonává státní správu katastru nemovitostí ČR

Katastrální úřad pro Vysočinu, Katastrální pracoviště Žďár nad Sázavou, kód: 714.

VÝPIS Z KATASTRU NEMOVITOSTÍ

prokazující stav evidovaný k datu 04.07.2024 10:16:00

Okres: CZ0635 Žďár nad Sázavou

Obec: 595209 Žďár nad Sázavou

Kat.území: 795232 Město Žďár

List vlastnictví: 3489

V kat. území jsou pozemky vedeny v jedné číselné řadě

Typ vztahu

Pořadí k datu podle právní úpravy účinné v době vzniku práva

o Věcné břemeno (podle listiny)

- na části pozemku (dle geom.plánu č.4227-277/2016) zřízení a provozování stavby "14330035704 Žďár nad Sázavou, Žďas kab.vývody VN do DS EON" vč.vstupu a vjezdu, na dobu provozování stavby

Oprávnění pro

EG.D, a.s., Lidická 1873/36, Černá Pole, 60200 Brno,

RČ/IČO: 28085400

Povinnost k

Parcela: 6467/1

Listina Smlouva o zřízení věcného břemene - úplatná č.OM705/2017 ze dne 15.09.2017.
Právní účinky zápisu k okamžiku 06.10.2017 09:42:42. Zápis proveden dne
31.10.2017.

V-5460/2017-714

Pořadí k 06.10.2017 09:42

D Poznámky a další obdobné údaje - Bez zápisu

Plomby a upozornění - Bez zápisu

E	Nabývací tituly a jiné podklady zápisu
---	--

Listina

- o Rozhodnutí o přechodu nemovitostí do vlast.krajů (zák.č.157/2000 Sb.) Ministra dopravy a spojů ČR Č.j.: -3796/2001 -9-KM ze dne 10.09.2001.

Z-389/2002-714

Pro: Kraj Vysočina, Žižkova 1882/57, 58601 Jihlava

RCĚ/ICĚO: 70890749

o Zřizovací listina rozpočtové či příspěvkové organizace ze dne 20.12.2001.

Z-389/2002-714

Pro: Krajská správa a údržba silnic Vysočiny, příspěvková
organizace, Kosovská 1122/16, 58601 Jihlava

RČ/IČO: 00090450

o Rozhodnutí o sloučení organizace ze dne 07.11.2006.

Z-225/2007-714

Pro: Krajská správa a údržba silnic Vysočiny, příspěvková
organizace, Kosovská 1122/16, 58601 Jihlava

RČ/IČO: 00090450

o Zřizovací listina rozpočtové či příspěvkové organizace Kraje vysočina - Dodatek č. 357 ze dne 15.09.2009.

Z-7141/2009-714

Pro: Krajská správa a údržba silnic Vysočiny, příspěvková organizace, Kosovská 1122/16, 58601 Jihlava

ŘČ/IČO: 00090450

o Smlouva o bezúplatném převodu podle § 22 zákona č.219/2000 Sb. ze dne 09.05.2013. Právní účinky vkladu práva ke dni 21.05.2013.

V-1101/2013-714

Pro: Kraj Vysočina, Žižkova 1882/57, 58601 Jihlava

RČ/IČO: 70890749

VÝPIS Z KATASTRU NEMOVITOSTÍ
prokazující stav evidovaný k datu 04.07.2024 10:16:00

Okres: CZ0635 Žďár nad Sázavou Obec: 595209 Žďár nad Sázavou
Kat.území: 795232 Město Žďár List vlastnictví: 3489
V kat. území jsou pozemky vedeny v jedné číselné řadě

Listina

- o Zřizovací listina rozpočtové či příspěvkové organizace - Dodatek č.1191 ze dne 18.11.2014. Právní účinky zápisu k okamžiku 27.11.2014 11:28:30. Zápis proveden dne 28.11.2014.

Pro: Krajská správa a údržba silnic Vysočiny, příspěvková organizace, Kosovská 1122/16, 58601 Jihlava

Z-3747/2014-714
RČ/IČO: 00090450

F Vztah bonitovaných půdně ekologických jednotek (BPEJ) k parcelám - Bez zápisu

Nemovitosti jsou v územním obvodu, ve kterém vykonává státní správu katastru nemovitostí ČR: Katastrální úřad pro Vysočinu, Katastrální pracoviště Žďár nad Sázavou, kód: 714.

Vyhotovil: Vyhotoveno: 04.07.2024 10:16:10
Katastrální úřad pro Vysočinu, Katastrální pracoviště Žďár nad Sázavou
Švomová Iveta

Podpis, razítko:

Řízení PÚ: 566/2024

Poučení: Údaje katastru lze užít pouze k účelům uvedeným v § 1 odst. 2 katastrálního zákona. Osobní údaje získané z katastru lze zpracovávat pouze při splnění podmínek obecného nařízení o ochraně osobních údajů. Podrobnosti viz <https://www.cuzk.cz/>.

Katastrální úřad pro Vysočinu KP Žďár nad Sázavou
Dne. -8. 07. 2024
byl správní poplatek uhrazen platební kartou ve výši Kč



VÝPIS Z KATASTRU NEMOVITOSTÍ

prokazující stav evidovaný k datu 04.07.2024 10:16:00

Okres: CZ0635 Žďár nad Sázavou

Obec: 595209 Žďár nad Sázavou

Kat.území: 795232 Město Žďár

List vlastnictví: 1

V kat. území jsou pozemky vedeny v jedné číselné řadě

A Vlastník, jiný oprávněný	Identifikátor	Podíl
----------------------------	---------------	-------

Vlastnické právo

Město Žďár nad Sázavou, Žižkova 227/1, Žďár nad Sázavou 00295841
1, 59101 Žďár nad Sázavou

ČÁSTEČNÝ VÝPIS

B Nemovitosti

Pozemky Parcela	Výměra[m2]	Druh pozemku	Způsob využití	Způsob ochrany
5976/6	119	ostatní plocha	zeleň	rozsáhlé chráněné území
5976/7	391	ostatní plocha	ostatní komunikace	rozsáhlé chráněné území
5976/9	1707	ostatní plocha	ostatní komunikace	rozsáhlé chráněné území
5976/10	1211	ostatní plocha	ostatní komunikace	rozsáhlé chráněné území
5976/11	8	ostatní plocha	ostatní komunikace	rozsáhlé chráněné území
5978/2	108	ostatní plocha	ostatní komunikace	rozsáhlé chráněné území
5986/2	380	ostatní plocha	jiná plocha	rozsáhlé chráněné území
5987	2581	ostatní plocha	jiná plocha	rozsáhlé chráněné území
6765/2	211	ostatní plocha	ostatní komunikace	rozsáhlé chráněné území
6765/4	1	ostatní plocha	ostatní komunikace	rozsáhlé chráněné území

B1 Věcná práva sloužící ve prospěch nemovitostí v části B - Bez zápisu

C Věcná práva zatěžující nemovitosti v části B včetně souvisejících údajů

Typ vztahu

o Věcné břemeno (podle listiny)

- na části pozemku (dle geom.plánu č.3198-120/2010) zřídit a provozovat podzemní kabelové vedení NN po dobu jeho existence

Oprávnění pro

EG.D, a.s., Lidická 1873/36, Černá Pole, 60200 Brno,
RČ/IČO: 28085400

Povinnost k

Parcela: 5976/10, Parcela: 5976/9

Listina Smlouva o zřízení věcného břemene - úplatná ze dne 12.10.2011. Právní účinky vkladu práva ke dni 08.12.2011.

V-3586/2011-714

Pořadí k datu podle právní úpravy účinné v době vzniku práva

o Věcné břemeno (podle listiny)

- na části pozemku (dle geom.pl.č.3094-24/2010) zřídit a provozovat vodovodní přípojku (po dobu její existence)

Oprávnění pro

Nemovitosti jsou v územním obvodu, ve kterém vykonává státní správu katastru nemovitostí ČR

Katastrální úřad pro Vysočinu, Katastrální pracoviště Žďár nad Sázavou, kód: 714.

VÝPIS Z KATASTRU NEMOVITOSTÍ

prokazující stav evidovaný k datu 04.07.2024 10:16:00

Okres: CZ0635 Žďár nad Sázavou

Obec: 595209 Žďár nad Sázavou

Kat.území: 795232 Město Žďár

List vlastnictví: 1

V kat. území jsou pozemky vedeny v jedné číselné řadě

Typ vztahu

Oprávnění pro

Ferdus Martin, Bubenská 1160/13, Holešovice, 17000
Praha 7, RČ/IČO: 680121/1923

Povinnost k

Parcela: 5976/10

Listina Smlouva o zřízení věcného břemene - úplatná ze dne 04.02.2011. Právní účinky vkladu práva ke dni 10.03.2011.

V-574/2011-714

Pořadí k datu podle právní úpravy účinné v době vzniku práva

o Věcné břemeno (podle listiny)

- na části pozemku (dle geom.plánu č.3274-105/2011) zřízení a provozování zemního optického kabelového vedení na dobu jeho existence

Oprávnění pro

CETIN a.s., Českomoravská 2510/19, Libeň, 19000 Praha
9, RČ/IČO: 04084063

Povinnost k

Parcela: 5976/11, Parcela: 5976/7, Parcela: 5976/9

Listina Smlouva o zřízení věcného břemene - úplatná ze dne 11.01.2012. Právní účinky vkladu práva ke dni 27.03.2012.

V-807/2012-714

Listina Souhlasné prohlášení o přechodu práv v důsledku rozdělení společnosti ze dne 02.06.2015. Právní účinky zápisu k okamžiku 17.06.2015 09:35:53. Zápis proveden dne 15.07.2015.

V-2521/2015-714

Pořadí k datu podle právní úpravy účinné v době vzniku práva

o Zákaz zcizení a zatížení

nemovitostí zástavním právem po dobu 10 let ode dne nabytí do vlastnictví

Oprávnění pro

Česká republika, RČ/IČO: 00000001-001, vykonává: Úřad
pro zastupování státu ve věcech majetkových, Rašínovo
nábřeží 390/42, Nové Město, 12800 Praha 2, RČ/IČO:
69797111

Povinnost k

Parcela: 5976/10, Parcela: 5976/9

Listina Smlouva o bezúplatném převodu podle § 22 zákona č.219/2000 Sb., o zákazu zcizení a zatížení č.UZSVM/BZR/1225/2015-BZRM ze dne 14.04.2015. Právní účinky zápisu k okamžiku 21.04.2015 11:47:06. Zápis proveden dne 12.05.2015.

V-1653/2015-714

Pořadí k 21.04.2015 11:47

D Poznámky a další obdobné údaje

Typ vztahu

o Změna číslování parcel

přečíslováním operátu z parcel(y) KN 2597/1

Povinnost k

Parcela: 5986/2

VÝPIS Z KATASTRU NEMOVITOSTÍ
prokazující stav evidovaný k datu 04.07.2024 10:16:00

Okres: CZ0635 Žďár nad Sázavou Obec: 595209 Žďár nad Sázavou
Kat.území: 795232 Město Žďár List vlastnictví: 1
V kat. území jsou pozemky vedeny v jedné číselné řadě

Plomby a upozornění - Bez zápisu

E Nabývací tituly a jiné podklady zápisu

Listina

- o Vznik práva ze zákona zákon č. 172/1991 Návrh na zápis některých nemovitých věcí z majetku ČR do vlastnictví obce ze dne 28.5.1992.

POLVZ:197/1996 Z-33500197/1996-714

RČ/IČO: 00295841

Pro: Město Žďár nad Sázavou, Žižkova 227/1, Žďár nad Sázavou 1,
59101 Žďár nad Sázavou
- o Smlouva kupní ze dne 09.07.2007. Právní účinky vkladu práva ke dni 10.07.2007.

V-1492/2007-714

RČ/IČO: 00295841

Pro: Město Žďár nad Sázavou, Žižkova 227/1, Žďár nad Sázavou 1,
59101 Žďár nad Sázavou
- o Smlouva o bezúplatném převodu podle § 22 zákona č.219/2000 Sb. ze dne 05.03.2010. Právní účinky vkladu práva ke dni 18.03.2010.

V-693/2010-714

RČ/IČO: 00295841

Pro: Město Žďár nad Sázavou, Žižkova 227/1, Žďár nad Sázavou 1,
59101 Žďár nad Sázavou
- o Smlouva o bezúplatném převodu podle § 22 zákona č.219/2000 Sb. ze dne 19.07.2012. Právní účinky vkladu práva ke dni 30.07.2012.

V-2073/2012-714

RČ/IČO: 00295841

Pro: Město Žďár nad Sázavou, Žižkova 227/1, Žďár nad Sázavou 1,
59101 Žďár nad Sázavou
- o Smlouva o bezúplatném převodu podle § 22 zákona č.219/2000 Sb. ze dne 09.05.2013. Právní účinky vkladu práva ke dni 21.05.2013.

V-1102/2013-714

RČ/IČO: 00295841

Pro: Město Žďár nad Sázavou, Žižkova 227/1, Žďár nad Sázavou 1,
59101 Žďár nad Sázavou
- o Smlouva kupní ze dne 16.09.2013. Právní účinky vkladu práva ke dni 17.09.2013.

V-2165/2013-714

RČ/IČO: 00295841

Pro: Město Žďár nad Sázavou, Žižkova 227/1, Žďár nad Sázavou 1,
59101 Žďár nad Sázavou
- o Smlouva o bezúplatném převodu podle § 22 zákona č.219/2000 Sb. ze dne 03.10.2013. Právní účinky vkladu práva ke dni 14.10.2013.

V-2441/2013-714

RČ/IČO: 00295841

Pro: Město Žďár nad Sázavou, Žižkova 227/1, Žďár nad Sázavou 1,
59101 Žďár nad Sázavou
- o Smlouva o bezúplatném převodu podle § 22 zákona č.219/2000 Sb., o zákazu zcizení a zatížení č.UZSVM/BZR/1225/2015-BZRM ze dne 14.04.2015. Právní účinky zápisu k okamžiku 21.04.2015 11:47:06. Zápis proveden dne 12.05.2015.

V-1653/2015-714

RČ/IČO: 00295841

Pro: Město Žďár nad Sázavou, Žižkova 227/1, Žďár nad Sázavou 1,
59101 Žďár nad Sázavou

F Vztah bonitovaných půdně ekologických jednotek (BPEJ) k parcelám - Bez zápisu

VÝPIS Z KATASTRU NEMOVITOSTÍ
prokazující stav evidovaný k datu 04.07.2024 10:16:00

Okres: CZ0635 Žďár nad Sázavou

Obec: 595209 Žďár nad Sázavou

Kat.území: 795232 Město Žďár

List vlastnictví: 1

V kat. území jsou pozemky vedeny v jedné číselné řadě



Nemovitosti jsou v územním obvodu, ve kterém vykonává státní správu katastru nemovitostí ČR:
Katastrální úřad pro Vysočinu, Katastrální pracoviště Žďár nad Sázavou, kód: 714.

Vyhotovil:

Vyhotoveno: 04.07.2024 10:16:10

Katastrální úřad pro Vysočinu, Katastrální pracoviště Žďár nad Sázavou
Švomová Iveta

Podpis, razítko:

Řízení PÚ: 566/2024

[Handwritten signature]



Poučení: Údaje katastru lze užit pouze k účelům uvedeným v § 1 odst. 2 katastrálního zákona.
Osobní údaje získané z katastru lze zpracovávat pouze při splnění podmínek obecného nařízení
o ochraně osobních údajů. Podrobnosti viz <https://www.cuzk.cz/>.

Katastrální úřad pro Vysočinu KP Žďár nad Sázavou
Dne. -8. 07. 2024
byl správný poplatek uhrazen platební kartou ve výši 100 Kč

Informace o parcelách KN

Údaje katastru nemovitostí

Platnost k: 04.07.2024 11:26

res CZ0635 Žďár nad Sázavou
Kat.území 795232 Město Žďár

Obec 595209 Žďár nad Sázavou

Parcela 5531/2

Výměra [m2] 683

Druh pozemku ostatní plocha

Způsob ochrany rozsáhlé chráněné území

Mapa DKM - NOVÉ MĚSTO na Moravě, 6-7/32

Výměra vypočtena Graficky nebo v digitalizované mapě

Způsob využití silnice

Řízení V-2343/2010-714

LV Vlastník, jiný oprávněný

Char.

Spoluhl.podíl

Typ práv.vztahu

7863 Česká republika

Vlastnické právo

Ředitelství silnic a dálnic s. p., Na Pankráci 546/56, Nusle,
14000 Praha 4

Právo hospodařit s
majetkem státu

Parcela 5824/1

Výměra [m2] 1190

Druh pozemku ostatní plocha

Způsob ochrany rozsáhlé chráněné území

Mapa DKM - NOVÉ MĚSTO na Moravě, 6-7/32

K nemovitosti je zapsáno jiné věcné právo, poznámka nebo upozornění

Výměra vypočtena Graficky nebo v digitalizované mapě

Způsob využití ostatní komunikace

Řízení V-2343/2010-714

LV Vlastník, jiný oprávněný

Char.

Spoluhl.podíl

Typ práv.vztahu

1 Město Žďár nad Sázavou, Žižkova 227/1, Žďár nad Sázavou
1, 59101 Žďár nad Sázavou

Vlastnické právo

Parcela 5964

Výměra [m2] 129

Druh pozemku zastavěná plocha a nádvoří

Způsob ochrany rozsáhlé chráněné území

Mapa DKM - NOVÉ MĚSTO na Moravě, 6-7/34

K nemovitosti je zapsáno jiné věcné právo, poznámka nebo upozornění

Výměra vypočtena Ze souřadnic v S-JTSK

Řízení Z-484/2014-714

Součástí je stavba bez čp/če, jiná st.

LV Vlastník, jiný oprávněný

Char.

Spoluhl.podíl

Typ práv.vztahu

3939 ENPEKA a.s., Jihlavská 1143/29, Žďár nad Sázavou 1, 59101
Žďár nad Sázavou

Vlastnické právo

Parcela 5965

Výměra [m2] 152

Druh pozemku zastavěná plocha a nádvoří

Způsob ochrany rozsáhlé chráněné území

Mapa DKM - NOVÉ MĚSTO na Moravě, 6-7/34

K nemovitosti je zapsáno jiné věcné právo, poznámka nebo upozornění

Výměra vypočtena Ze souřadnic v S-JTSK

Řízení Z-484/2014-714

Součástí je stavba bez čp/če, jiná st.

LV Vlastník, jiný oprávněný

Char.

Spoluhl.podíl

Typ práv.vztahu

3939 ENPEKA a.s., Jihlavská 1143/29, Žďár nad Sázavou 1, 59101
Žďár nad Sázavou

Vlastnické právo

Parcela 5973

Výměra [m2] 63

Druh pozemku ostatní plocha

Způsob ochrany rozsáhlé chráněné území

Mapa DKM - NOVÉ MĚSTO na Moravě, 6-7/32

K nemovitosti je zapsáno jiné věcné právo, poznámka nebo upozornění

Výměra vypočtena Graficky nebo v digitalizované mapě

Způsob využití ostatní komunikace

Řízení V-2348/2007-714

LV Vlastník, jiný oprávněný

Char.

Spoluhl.podíl

Typ práv.vztahu

3939 ENPEKA a.s., Jihlavská 1143/29, Žďár nad Sázavou 1, 59101
Žďár nad Sázavou

Vlastnické právo

Informace o parcelách KN

Údaje katastru nemovitostí

Platnost k: 04.07.2024 11:26

Okres CZ0635 Žďár nad Sázavou
Kat.území 795232 Město Žďár

Obec 595209 Žďár nad Sázavou

Parcela · 5974/1		K nemovitosti je zapsáno jiné věcné právo, poznámka nebo upozornění			
Výměra [m2] 1971		Výměra vypočtena Graficky nebo v digitalizované mapě			
Druh pozemku ostatní plocha		Způsob využití manipulační plocha			
Způsob ochrany rozsáhlé chráněné území					
Mapa DKM - NOVÉ MĚSTO na Moravě, 6-7/32		Řízení V-1321/2011-714			
LV	Vlastník, jiný oprávněný	Char.	Spoluvl.podíl	Typ práv.vztahu	
3939	ENPEKA a.s., Jihlavská 1143/29, Žďár nad Sázavou 1, 59101 Žďár nad Sázavou			Vlastnické právo	

Parcela	5974/2				
Výměra [m2]	258	Výměra vypočtena	Ze souřadnic v S-JTSK		
Druh pozemku	zastavěná plocha a nádvoří				
Způsob ochrany	rozsáhlé chráněné území				
Mapa	DKM - NOVÉ MĚSTO na Moravě, 6-7/32	Řízení	Z-4072/2021-714		
Součástí je stavba		bez čp/če, obchod			
LV	Vlastník, jiný oprávněný	Char.	Spoluvl.podíl	Typ práv.vztahu	
3939	ENPEKA a.s., Jihlavská 1143/29, Žďár nad Sázavou 1, 59101 Žďár nad Sázavou			Vlastnické právo	

Parcela	5975	K nemovitosti je zapsáno jiné věcné právo, poznámka nebo upozornění			
Výměra [m2]	717	Výměra vypočtena	Graficky nebo v digitalizované mapě		
Druh pozemku	ostatní plocha	Způsob využití	jiná plocha		
Způsob ochrany	rozsáhlé chráněné území				
Mapa	DKM - NOVÉ MĚSTO na Moravě, 6-7/32	Řízení	V-2343/2010-714		
LV	Vlastník, jiný oprávněný	Char.	Spoluvl.podíl	Typ práv.vztahu	
1	Město Žďár nad Sázavou, Žižkova 227/1, Žďár nad Sázavou 1, 59101 Žďár nad Sázavou			Vlastnické právo	

Parcela	5976/2				
Výměra [m2]	146	Výměra vypočtena	Graficky nebo v digitalizované mapě		
Druh pozemku	ostatní plocha	Způsob využití	zeleň		
Způsob ochrany	rozsáhlé chráněné území				
Mapa	DKM - NOVÉ MĚSTO na Moravě, 6-7/32	Řízení	V-1086/2008-714		
LV	Vlastník, jiný oprávněný	Char.	Spoluvl.podíl	Typ práv.vztahu	
3939	ENPEKA a.s., Jihlavská 1143/29, Žďár nad Sázavou 1, 59101 Žďár nad Sázavou			Vlastnické právo	

Parcela	5976/4				
Výměra [m2]	316	Výměra vypočtena	Graficky nebo v digitalizované mapě		
Druh pozemku	ostatní plocha	Způsob využití	silnice		
Způsob ochrany	rozsáhlé chráněné území				
Mapa	DKM - NOVÉ MĚSTO na Moravě, 6-7/32	Řízení	V-2343/2010-714		
LV	Vlastník, jiný oprávněný	Char.	Spoluvl.podíl	Typ práv.vztahu	
7863	Česká republika			Vlastnické právo	
	Ředitelství silnic a dálnic s. p., Na Pankráci 546/56, Nusle, 14000 Praha 4			Právo hospodařit s majetkem státu	

Katastrální úřad
Vysočina
pracoviště
Sázavou

Informace o parcelách KN

Údaje katastru nemovitostí

Platnost k: 04.07.2024 11:26

Okres CZ0635 Žďár nad Sázavou
Kat.území 795232 Město Žďár

Obec 595209 Žďár nad Sázavou

Parcela 5976/5

Výměra [m2] 2

Druh pozemku ostatní plocha

Způsob ochrany rozsáhlé chráněné území

Mapa DKM - NOVÉ MĚSTO na Moravě, 6-7/32

Výměra vypočtena Graficky nebo v digitalizované mapě

Způsob využití silnice

Řízení V-2343/2010-714

LV Vlastník, jiný oprávněný

7863 Česká republika

Char.

Spoluhl.podíl

Typ práv.vztahu

Vlastnické právo

Ředitelství silnic a dálnic s. p., Na Pankráci 546/56, Nusle,
14000 Praha 4

Právo hospodařit s
majetkem státu

Parcela 5976/8

Výměra [m2] 2

Druh pozemku ostatní plocha

Způsob ochrany rozsáhlé chráněné území

Mapa DKM - NOVÉ MĚSTO na Moravě, 6-7/32

Výměra vypočtena Graficky nebo v digitalizované mapě

Způsob využití ostatní komunikace

Řízení V-2343/2010-714

LV Vlastník, jiný oprávněný

7863 Česká republika

Char.

Spoluhl.podíl

Typ práv.vztahu

Vlastnické právo

Ředitelství silnic a dálnic s. p., Na Pankráci 546/56, Nusle,
14000 Praha 4

Právo hospodařit s
majetkem státu

Parcela 5977

Výměra [m2] 17

Druh pozemku ostatní plocha

Způsob ochrany rozsáhlé chráněné území

Mapa DKM - NOVÉ MĚSTO na Moravě, 6-7/34

Výměra vypočtena Graficky nebo v digitalizované mapě

Způsob využití ostatní komunikace

Řízení V-270/2006-714

LV Vlastník, jiný oprávněný

3939 ENPEKA a.s., Jihlavská 1143/29, Žďár nad Sázavou 1, 59101
Žďár nad Sázavou

Char.

Spoluhl.podíl

Typ práv.vztahu

Vlastnické právo

Parcela 5979

Výměra [m2] 902

Druh pozemku zastavěná plocha a nádvoří

Způsob ochrany rozsáhlé chráněné území

Mapa DKM - NOVÉ MĚSTO na Moravě, 6-7/34

Výměra vypočtena Ze souřadnic v S-JTSK

Řízení Z-484/2014-714

Součástí je stavba bez čp/če, jiná st.

LV Vlastník, jiný oprávněný

3489 Kraj Vysočina, Žižkova 1882/57, 58601 Jihlava

Char.

Spoluhl.podíl

Typ práv.vztahu

Vlastnické právo

Krajská správa a údržba silnic Vysočiny, příspěvková
organizace, Kosovská 1122/16, 58601 Jihlava

Hospodaření se
svěřeným majetkem
kraje

Parcela 5980

Výměra [m2] 659

Druh pozemku zastavěná plocha a nádvoří

Způsob ochrany rozsáhlé chráněné území

Mapa DKM - NOVÉ MĚSTO na Moravě, 6-7/34

Výměra vypočtena Ze souřadnic v S-JTSK

Řízení Z-484/2014-714

Součástí je stavba Žďár nad Sázavou 1, č.p. 841, jiná st.

LV Vlastník, jiný oprávněný

Char.

Spoluhl.podíl

Typ práv.vztahu

Vyhotovil: KATASTR\SVOMOVAI

Katastrální úřad pro Vysočinu, Katastrální pracoviště
Žďár nad Sázavou
strana 3/6

04.07.2024 11:26

Informace o parcelách KN

Údaje katastru nemovitostí

Platnost k: 04.07.2024 11:26

Okres CZ0635 Žďár nad Sázavou
Kat.území 795232 Město Žďár

Obec 595209 Žďár nad Sázavou

Parcela 5980

LV	Vlastník, jiný oprávněný	Char.	Spoluvl.podíl	Typ práv.vztahu
3489	Kraj Vysočina, Žižkova 1882/57, 58601 Jihlava Krajská správa a údržba silnic Vysočiny, příspěvková organizace, Kosovská 1122/16, 58601 Jihlava			Vlastnické právo Hospodaření se svěřeným majetkem kraje

Parcela 5981

Výměra [m2] 346
Výměra vypočtena Ze souřadnic v S-JTSK
Druh pozemku zastavěná plocha a nádvoří
Způsob ochrany rozsáhlé chráněné území
Mapa DKM - NOVÉ MĚSTO na Moravě, 6-7/34
Řízení Z-484/2014-714
Součástí je stavba bez čp/če, tech.vyb

LV	Vlastník, jiný oprávněný	Char.	Spoluvl.podíl	Typ práv.vztahu
3489	Kraj Vysočina, Žižkova 1882/57, 58601 Jihlava Krajská správa a údržba silnic Vysočiny, příspěvková organizace, Kosovská 1122/16, 58601 Jihlava			Vlastnické právo Hospodaření se svěřeným majetkem kraje

Parcela 5984/1

Výměra [m2] 14356
Výměra vypočtena Graficky nebo v digitalizované mapě
Druh pozemku ostatní plocha
Způsob využití manipulační plocha
Způsob ochrany rozsáhlé chráněné území
Mapa DKM - NOVÉ MĚSTO na Moravě, 6-7/34
Řízení Z-3356/2019-714

LV	Vlastník, jiný oprávněný	Char.	Spoluvl.podíl	Typ práv.vztahu
3489	Kraj Vysočina, Žižkova 1882/57, 58601 Jihlava Krajská správa a údržba silnic Vysočiny, příspěvková organizace, Kosovská 1122/16, 58601 Jihlava			Vlastnické právo Hospodaření se svěřeným majetkem kraje

Parcela 6063/3

Výměra [m2] 24797
Výměra vypočtena Ze souřadnic v S-JTSK
Druh pozemku ostatní plocha
Způsob využití ostatní komunikace
Způsob ochrany chráněná značka geodetického bodu, rozsáhlé chráněné území
Mapa DKM - NOVÉ MĚSTO na Moravě, 6-7/34
Řízení V-4779/2022-714

LV	Vlastník, jiný oprávněný	Char.	Spoluvl.podíl	Typ práv.vztahu
1	Město Žďár nad Sázavou, Žižkova 227/1, Žďár nad Sázavou 1, 59101 Žďár nad Sázavou			Vlastnické právo

Parcela 6734

Výměra [m2] 333
Výměra vypočtena Ze souřadnic v S-JTSK
Druh pozemku zastavěná plocha a nádvoří
Způsob ochrany rozsáhlé chráněné území
Mapa DKM - NOVÉ MĚSTO na Moravě, 6-7/34
Řízení Z-33504587/2000-714
Na pozemku stojí stavba Žďár nad Sázavou 1, č.p. 1145, obč.vyb., LV 4448

LV	Vlastník, jiný oprávněný	Char.	Spoluvl.podíl	Typ práv.vztahu
400	ZDAR, a.s., Jihlavská 759/4, Žďár nad Sázavou 1, 59101 Žďár nad Sázavou			Vlastnické právo

Katastrální úřad
pro Vysočinu
Katastrální pracoviště
Žďár nad Sázavou

Informace o parcelách KN

Údaje katastru nemovitostí

Platnost k: 04.07.2024 11:26

Okres CZ0635 Žďár nad Sázavou
Kat.území 795232 Město Žďár

Obec 595209 Žďár nad Sázavou

Parcela	6735	K nemovitosti je zapsáno jiné věcné právo, poznámka nebo upozornění		
Výměra [m2]	571	Výměra vypočtena Ze souřadnic v S-JTSK		
Druh pozemku	zastavěná plocha a nádvoří			
Způsob ochrany	rozsáhlé chráněné území			
Mapa	DKM - NOVÉ MĚSTO na Moravě, 6-7/34	Řízení	Z-5170/2021-714	
Součástí je stavba		Žďár nad Sázavou 1, č.p. 2635, jiná st.		
LV	Vlastník, jiný oprávněný	Char.	Spoluvl.podíl	Typ práv.vztahu
400	ZDAR, a.s., Jihlavská 759/4, Žďár nad Sázavou 1, 59101 Žďár nad Sázavou			Vlastnické právo

Parcela	6736	K nemovitosti je zapsáno jiné věcné právo, poznámka nebo upozornění		
Výměra [m2]	427	Výměra vypočtena Ze souřadnic v S-JTSK		
Druh pozemku	zastavěná plocha a nádvoří			
Způsob ochrany	rozsáhlé chráněné území			
Mapa	DKM - NOVÉ MĚSTO na Moravě, 6-7/34	Řízení	Z-484/2014-714	
Součástí je stavba		Žďár nad Sázavou 1, č.p. 759, jiná st.		
LV	Vlastník, jiný oprávněný	Char.	Spoluvl.podíl	Typ práv.vztahu
400	ZDAR, a.s., Jihlavská 759/4, Žďár nad Sázavou 1, 59101 Žďár nad Sázavou			Vlastnické právo

Parcela	6749/1	K nemovitosti je zapsáno jiné věcné právo, poznámka nebo upozornění		
Výměra [m2]	19003	Výměra vypočtena Graficky nebo v digitalizované mapě		
Druh pozemku	ostatní plocha			
Způsob ochrany	rozsáhlé chráněné území			
Mapa	DKM - NOVÉ MĚSTO na Moravě, 6-7/34	Řízení	Z-4699/2023-714	
LV	Vlastník, jiný oprávněný	Char.	Spoluvl.podíl	Typ práv.vztahu
400	ZDAR, a.s., Jihlavská 759/4, Žďár nad Sázavou 1, 59101 Žďár nad Sázavou			Vlastnické právo

Parcela	6749/2	K nemovitosti je zapsáno jiné věcné právo, poznámka nebo upozornění		
Výměra [m2]	2124	Výměra vypočtena Graficky nebo v digitalizované mapě		
Druh pozemku	ostatní plocha			
Způsob ochrany	rozsáhlé chráněné území			
Mapa	DKM - NOVÉ MĚSTO na Moravě, 6-7/34	Řízení	Z-2034/2003-714	
LV	Vlastník, jiný oprávněný	Char.	Spoluvl.podíl	Typ práv.vztahu
400	ZDAR, a.s., Jihlavská 759/4, Žďár nad Sázavou 1, 59101 Žďár nad Sázavou			Vlastnické právo

Parcela	6760	K nemovitosti je zapsáno jiné věcné právo, poznámka nebo upozornění		
Výměra [m2]	772	Výměra vypočtena Ze souřadnic v S-JTSK		
Druh pozemku	ostatní plocha			
Způsob ochrany	rozsáhlé chráněné území			
Mapa	DKM - NOVÉ MĚSTO na Moravě, 6-7/34	Řízení	V-2248/2021-714	
LV	Vlastník, jiný oprávněný	Char.	Spoluvl.podíl	Typ práv.vztahu
12542	Lidl Česká republika s.r.o., Nárožní 1359/11, Stodůlky, 15800 Praha 5			Vlastnické právo

Informace o parcelách KN

Údaje katastru nemovitostí
Katastrální úřad pro Vysočinu
Katastrální pracoviště Žďár nad Sázavou
Platnost k: 04.07.2024 11:55

Okres CZ0635 Žďár nad Sázavou
Kat.území 795232 Město Žďár

Obec 595209 Žďár nad Sázavou

Parcela 6762
Výměra [m2] 1475
Druh pozemku ostatní plocha
Způsob ochrany rozsáhlé chráněné území
Mapa DKM - NOVÉ MĚSTO na Moravě, 6-7/34
LV Vlastník, jiný oprávněný
12542 Lidl Česká republika s.r.o., Nárožní 1359/11, Stodůlky, 15800 Praha 5
Char. Spoluhl.podíl Typ práv.vztahu
K nemovitosti je zapsáno jiné věcné právo, poznámka nebo upozornění
Výměra vypočtena Ze souřadnic v S-JTSK
Způsob využití manipulační plocha
Řízení V-2248/2021-714
Vlastnické právo

Parcela 6765/3
Výměra [m2] 810
Druh pozemku ostatní plocha
Způsob ochrany rozsáhlé chráněné území
Mapa DKM - NOVÉ MĚSTO na Moravě, 6-7/32
LV Vlastník, jiný oprávněný
1 Město Žďár nad Sázavou, Žižkova 227/1, Žďár nad Sázavou 1, 59101 Žďár nad Sázavou
Char. Spoluhl.podíl Typ práv.vztahu
Výměra vypočtena Graficky nebo v digitalizované mapě
Způsob využití zeleň
Řízení V-2343/2010-714
Vlastnické právo

Parcela 6765/5
Výměra [m2] 40
Druh pozemku ostatní plocha
Způsob ochrany rozsáhlé chráněné území
Mapa DKM - NOVÉ MĚSTO na Moravě, 6-7/34
LV Vlastník, jiný oprávněný
1 Město Žďár nad Sázavou, Žižkova 227/1, Žďár nad Sázavou 1, 59101 Žďár nad Sázavou
Char. Spoluhl.podíl Typ práv.vztahu
Výměra vypočtena Graficky nebo v digitalizované mapě
Způsob využití ostatní komunikace
Řízení V-2073/2012-714
Vlastnické právo

Parcela 6765/7
Výměra [m2] 374
Druh pozemku ostatní plocha
Způsob ochrany rozsáhlé chráněné území
Mapa DKM - NOVÉ MĚSTO na Moravě, 6-7/32
LV Vlastník, jiný oprávněný
1 Město Žďár nad Sázavou, Žižkova 227/1, Žďár nad Sázavou 1, 59101 Žďár nad Sázavou
Char. Spoluhl.podíl Typ práv.vztahu
Výměra vypočtena Graficky nebo v digitalizované mapě
Způsob využití zeleň
Řízení V-2441/2013-714
Vlastnické právo

Poučení: Údaje katastru lze užít pouze k účelům uvedeným v § 1 odst. 2 katastrálního zákona. Osobní údaje získané z katastru lze zpracovávat pouze při splnění podmínek obecného nařízení o ochraně osobních údajů. Podrobnosti viz <https://www.cuzk.cz/>.

Číslo řízení PU 566/2024

Katastrální úřad
pro Vysočinu
Katastrální pracoviště
Žďár nad Sázavou
5

Stanislav Blaha
UNI PROJEKT
Studentská 1133
591 01 ŽDÁR NAD SÁZAVOU

Váš dopis č. j.
Číslo jednací ZR/2298/2024-Mr
Vyřizuje Mrkos Marek
Tel. +420 566 651 104
Žďár nad Sázavou 4. 7. 2024

Stanovisko k projektové dokumentaci a k uvedení stavby do provozu, vyjádření k žádosti pro vydání společného povolení

Dne 28. 6. 2024 požádal Stanislav Blaha, Studentská 1133, 59101 Žďár nad Sázavou o stanovisko k projektové dokumentaci „Žďár nad Sázavou - vodovody ulice Jihlavská“ a v zastoupení investora SVK Žďársko o vyjádření k žádosti o vydání společného povolení.

1. Stanovisko k projektové dokumentaci (ID stavby 3893)

1.1. Základní údaje o předkládané projektové dokumentaci:

Název stavby: Žďár nad Sázavou - vodovody ulice Jihlavská
Projektant: Stanislav Blaha, Studentská 1133, 59101 Žďár nad Sázavou
Druh dokumentace: Projekt pro stavební řízení - z. č. 2024/BL/21 z 04/2024, paré č. 7
Vodovod
Investor: SVK Žďársko

1.2. Popis projektu výše uvedené stavby dle technické zprávy projektanta – technické jednotky:

SO 01 Rekonstrukce vodovodu DN 250	
Vodovod z TLT DN 250 C50 400 g/m ²	306,5 m
Vodovod z PE100 RC SDR 17 d 250 x 14,8 mm	6,0 m
Připojení přípojky z PE100 RC SDR11 PN16 d 110 x 10,0 mm	2,0 m
Připojení přípojky z PE100 RC SDR11 PN16 d 160 x 14,6 mm	1,0 m
3 x Š250, 1 x H80 podzemní s předřazeným šoupětem, 2 x odbočení pro připojení přípojek	
SO 02 Rekonstrukce rozvodných řadů	
Vodovodní řad-1 z PE100 RC SDR 11 d 90 x 8,2 mm	13,5 m
Vodovodní řad-2 z PE100 RC SDR 11 d 110 x 10,0 mm	51,0 m
Připojení 3 ks přípojek z PE100 RC SDR11 PN16 d 90 x 8,2 mm	16,5 m
1 x Š80, 1 x Š100, 2 x H80 podzemní s předřazeným šoupětem, 3 x odbočení pro připojení přípojek	
Celková délka vodovodu	396,5 m

1.3. Stanovisko k technickému řešení projektu

S navrženým řešením dle předložené projektové dokumentace k žádosti o vydání společného povolení VAS, divize Žďár n. S.

souhlasí.

VODÁRENSKÁ AKCIOVÁ SPOLEČNOST, a.s.
Divize Žďár nad Sázavou
Studentská 1133, 591 21 Žďár nad Sázavou
Bankovní spojení: 1806751/0100
Telefon: +420 566 651 111, e-mail: divizezr@vodarenska.cz

SÍDLO SPOLEČNOSTI:
Soběšická 820/156, Lesná, 638 00 Brno
IČ: 49455842, DIČ: CZ49455842
Společnost je zaregistrována v obchodním rejstříku
vedeném Krajským soudem v Brně, oddíl B, vložka 1181

2. Stanovisko k uvedení stavby do provozu

Před písemným předáním a převzetím dokončené stavby vodovodu a kanalizace provozovateli k uvedení stavby do provozu požaduje VAS, předat od investora tyto technické a provozní doklady:

1. Doklady uvedené v čl. 3.
2. Podklady pro zařazení do evidence majetku (rozdělení majetku podle klasifikace stavebních děl CZ CC včetně doplnění o ostatní náklady investora).
3. Protokol o vytyčitelnosti signalizačního vodiče (vodovod, výtlačná potrubí na kanalizacích).
4. Stavební deník - originál.
5. Vodoprávní, stavební doklady s nabytím právní moci.
6. Seznam očíslovaných odbočení k přípojkám, které byly provedeny v rámci stavby, i s uvedením č. popisného, popř. č. parcely nebo uliční vpustě.
7. Geometrický plán pro zřízení věcného břemene - 6 paré.

3. Vyjádření pro vodoprávní úřad k vydání společného povolení

S vydáním společného povolení na stavbu „Žďár nad Sázavou - vodovody ulice Jihlavská“ VAS, divize Žďár n. S.

souhlasí za předpokladu dodržení následujících podmínek.

VAS, divizi Žďár n. S. budou předány před podáním žádosti o kolaudační souhlas tyto doklady:

1. Zápis o předání a převzetí stavby (případně zápis o odstranění vad a nedodělků z předání stavby).
2. Atesty, prohlášení o shodě a další doklady od použitých materiálů a zařízení - část stavební.
3. Doklady o zdr. nez. výrobků přicházejících do styku s pitnou vodou dle Vyhl. 409/2005 Sb.
4. Doklad o provedené desinfekci vodovodního potrubí.
5. Doklad o převzetí inženýrských sítí dotčených stavbou.
6. Doklad o převzetí pozemků dotčených stavbou po ukončení stavby.
7. Doklady o způsobu likvidace vzniklých odpadů dle zákona č. 185/2001 Sb. („Zákon o odpadech a o změně některých dalších zákonů“).
8. Protokoly o úsekové tlakové zkoušce vodovodního potrubí.
9. Dokumentace skutečného provedení stavby v papírové i elektronické podobě - část stavební.
10. Geodetické zaměření stavby včetně odbočení v listinné podobě i v prostředí MicroStation (formát dgn) podle směrnice VAS č. VASGR/SME/15/2.
11. Krácený rozbor pitné vody (akreditovaný odběr a analýzy) podle přílohy č.5 k vyhlášce č. 252/2004 Sb. - rekonstrukce

Upozorňujeme: přepojované vodovodní přípojky nebudou do majetku SVK Žďársko přebírány.

Toto vyjádření vydává VAS v zastoupení SVK Žďársko podle čl. VI, odst. 7., písmeno a) Smlouvy o nájmu, provozování a správě vodovodů a kanalizací uzavřené mezi výše uvedenými stranami dne 31. 12. 2013.

Platnost tohoto stanoviska a vyjádření je jeden rok.

VODÁŘENSKÁ
AKČIOVÁ SPOLEČNOST, a. s.
Soběšická 820/156, Lesná, 638 00 Brno
Divize Žďár nad Sázavou
Studená 1133, 591 21 Žďár nad Sázavou

Ing. Karel Fuchs
ředitel divize

Na vědomí:

Svaz vodovodů a kanalizací Žďársko
VAS, provoz VOD Žďár nad Sázavou
VAS, TÚ, Ing. Kalábová, p. Klímová

VYJÁDŘENÍ O POLOZE SÍTĚ ELEKTRONICKÝCH KOMUNIKACÍ
společnosti CETIN a.s.
(„Vyjádření“)

A VŠEOBECNÉ PODMÍNKY OCHRANY SÍTĚ ELEKTRONICKÝCH KOMUNIKACÍ
společnosti CETIN a.s.
(„Všeobecné podmínky ochrany SEK“)

toto Vyjádření a Všeobecné podmínky ochrany SEK je vydané dle ustanovení § 101 zákona č. 127/2005 Sb., o elektronických komunikacích a o změně některých souvisejících zákonů, v platném znění („Zákon o elektronických komunikacích“), a dle příslušných ustanovení zákona č. 283/2021 Sb., stavební zákon, ve znění pozdějších předpisů („Stavební zákon“), a dle příslušných ustanovení zákona č. 89/2012 Sb., občanského zákoníku, v platném znění („Občanský zákoník“)

Číslo jednací: 199442/24

Číslo žádosti: 0124 716 273 („Žádost“)

Název akce („Stavba“)	Žďár nad Sázavou - vodovody ulice Jihlavská	
Důvod vydání Vyjádření („Důvod vyjádření“)	Společné územní a stavební řízení	
Žadatel	Stanislav Blaha	
Stavebník	Svaz vodovodů a kanalizací Žďársko, Vodárenská 244/2, Žďár nad Sázavou, 59101	
Zájmové území	Okres	Žďár nad Sázavou
	Obec	Žďár nad Sázavou
	Kat. území / č. parcely	Město Žďár
Platnost Vyjádření	9. 7. 2026 („Den konce platnosti Vyjádření“)	

Žadatel Žádosti určil a vyznačil Zájmové území, jakož i určil Důvod Vyjádření.

Na základě určení a vyznačení Zájmového území Žadatelem a na základě určení Důvodu Vyjádření vydává společnost CETIN a.s. následující Vyjádření:

Dojde ke střetu se sítí elektronických komunikací (dále jen „SEK“) společnosti CETIN a.s.

- (I) Na Žadatelem určeném a vyznačeném Zájmovém území se vyskytuje SEK společnosti CETIN a.s.;
- (II) Společnost CETIN a.s. za podmínky splnění bodu (III) tohoto Vyjádření souhlasí, aby Stavebník a/nebo Žadatel, je-li Stavebníkem v Zájmovém území vyznačeném v Žádosti, provedl Stavbu a/nebo činnosti povolené příslušným správním rozhodnutím vydaným dle Stavebního zákona;
- (III) Stavebník a/nebo Žadatel, je-li Stavebníkem, je povinen
- (i) dodržet tyto níže uvedené podmínky, které byly stanovené POS, tak jak je tento označen ve Všeobecných podmínkách ochrany SEK
- Dodržte ČSN 73 6005.
Vodovod uložte v místě křížení pod kabelovou trasu SEK.
Ve vzdálenosti blíže než 0,5 m od trasy PVSEK nepoužívejte mechanizaci.
Před záhozem přivězte našeho pracovníka (tel. 724053840) ke kontrole křížení a každého dalšího odkrytí kabelové trasy. Až po provedení kontroly a pořízení zápisu je možné výkop zahrnout.; a
- (ii) řídit se Všeobecnými podmínkami ochrany SEK, které jsou nedílnou součástí Vyjádření;

Číslo jednací: 199442/24

Číslo žádosti: 0124 716 273

(IV) Pro případ, že bude nezbytné přeložení SEK, zajistí vždy takové přeložení SEK její vlastník, společnost CETIN a.s. Stavebník, který vyvolal překládku SEK je dle ustanovení § 104 odst. 17 Zákona o elektronických komunikacích povinen uhradit společnosti CETIN a.s. veškeré náklady na nezbytné úpravy dotčeného úseku SEK, a to na úrovni stávajícího technického řešení;

(V) Pro účely přeložení SEK dle bodu (IV) tohoto Vyjádření je Stavebník povinen uzavřít se společností CETIN a.s. Smlouvu o realizaci překládky SEK.

Vyjádření je platné pouze pro Zájemové území určené a vyznačené Žadatelem, jakož i pro Důvod Vyjádření stanovený a určený Žadatelem v Žádosti.

Vyjádření pozbývá platnosti i) v Den konce platnosti Vyjádření, ii) změnou rozsahu Zájemového území či změnou Důvodu Vyjádření uvedeného v Žádosti a/nebo iii) jakýmkoliv porušením kterékoliv povinnosti stanovené Všeobecnými podmínkami ochrany SEK, to vše v závislosti na tom, která ze skutečností rozhodná pro pozbytí platnosti Vyjádření nastane nejdříve.

Společnost CETIN a.s. vydáním tohoto Vyjádření poskytla Žadateli pro Žadatelem určené a vyznačené Zájemové území veškeré informace o SEK dostupné společnosti CETIN a.s. ke dni podání Žádosti.

Ze strany společnosti CETIN a.s. může v některých případech docházet ke zpracování Vašich osobních údajů. Ke zpracování Vašich osobních údajů dochází vždy v souladu s platnými právními předpisy. Konkrétní zásady a podmínky zpracování osobních údajů společností CETIN a.s. jsou dostupné na stránce <https://www.cetin.cz/zasady-ochrany-osobnich-udaju>.

V případě dotazů k Vyjádření kontaktujte prosím asistenční linku 800 630 630.

Přílohami Vyjádření jsou:

- *Všeobecné podmínky ochrany SEK*
- *Informace k vytýčení SEK ve vlastnictví společnosti CETIN a.s.*
- *Situační výkres (obsahuje Zájemové území určené a vyznačené Žadatelem a výřezy účelové mapy SEK)*

Vyjádření vydala společnost CETIN a.s. dne: 9. 7. 2024.



CETIN a.s.
Českomoravská 2510/19, Libeň
190 00 Praha 9
DIČ: CZ04084063

102

VŠEOBECNÉ PODMÍNKY OCHRANY SÍTĚ ELEKTRONICKÝCH KOMUNIKACÍ společnosti CETIN a.s.**1. PLATNOST VŠEOBECNÝCH PODMÍNEK**

- i) Tyto Všeobecné podmínky ochrany sítě elektronických komunikací (dále jen „VPOSEK“) tvoří součást Vyjádření (jak je tento pojem definován níže v článku 2 VPOSEK).
- ii) V případě rozporu mezi Vyjádřením a těmito VPOSEK mají přednost ustanovení Vyjádření, pokud není těmito VPOSEK stanoveno jinak.

2. DEFINICE

Níže uvedené termíny, jsou-li použity v těchto VPOSEK a uvozeny velkým písmenem, mají následující význam:

„CETIN“ znamená CETIN a.s. se sídlem Českomoravská 2510/19, Libeň, 190 00 Praha 9, IČO: 04084063, zapsaná v obchodním rejstříku vedeném Městským soudem v Praze pod spz. B 20623;

„Den“ je kalendářní den;

„Kabelovod“ podzemní zařízení sestávající se z tělesa Kabelovodu a kabelových komor, sloužící k zatahování kabelů a ochranných trubek;

„Občanský zákoník“ znamená zákon č. 89/2012 Sb., občanský zákoník, ve znění pozdějších předpisů;

„POS“ je zaměstnanec společnosti CETIN, pověřený ochranou sítě, Pavel Kubiš, tel.: 724 053 840, e-mail: pavel.kubis@cetin.cz;

„Pracovní den“ znamená Den, který není v České republice dnem pracovního klidu nebo státem uznaným svátkem;

„Příslušné požadavky“ znamená jakýkoli a každý příslušný právní předpis, vč. technických norem, nebo normativní právní akt veřejné správy či samosprávy, nebo jakékoli rozhodnutí, povolení, souhlas nebo licenci, včetně podmínek, které s ním souvisí;

„Překládka“ je stavba spočívající ve změně trasy vedení SEK ve vlastnictví CETIN nebo přemístění zařízení SEK ve vlastnictví CETIN; Stavebník, který Překládku vyvolal, je dle ustanovení § 104 odst. 17 Zákona o elektronických komunikacích povinen uhradit společnosti CETIN veškeré náklady na nezbytné úpravy dotčeného úseku SEK, a to na úrovni stávajícího technického řešení;

„SEK“ je síť elektronických komunikací ve vlastnictví CETIN;

„Stavba“ je stavba a/nebo činnost ve vztahu, k níž bylo vydáno Vyjádření, a je prováděna Stavebníkem a/nebo Žadatelem v souladu s Příslušnými požadavky, povolená příslušným správním rozhodnutím vydaným dle Stavebního zákona;

„Stavebník“ je osoba takto označená ve Vyjádření;

„Stavební zákon“ je zákon č. 283/2021 Sb., stavební zákon, ve znění pozdějších předpisů;

„Vyjádření“ je vyjádření o poloze sítě elektronických komunikací vydané společností CETIN dne 9. 7. 2024 pod č.j. 199442/24;

„Zájmové území“ je území označené Žadatelem a/nebo Stavebníkem v Žádosti;

„Situační výkres“ je výkres, který je přílohou Vyjádření a obsahuje Zájmové území určené a vyznačené Žadatelem v Žádosti a výřezy účelové mapy SEK;

„Zákon o elektronických komunikacích“ je zákon č. 127/2005 Sb., o elektronických komunikacích a o změně některých souvisejících zákonů, ve znění pozdějších předpisů;

„Žadatel“ je osoba takto označená ve Vyjádření.

„Žádost“ je žádost, kterou Žadatel a/nebo Stavebník požádal CETIN o vydání Vyjádření.

3. PLATNOST A ÚČINNOST VPOSEK

Tyto VPOSEK jsou platné a účinné dnem odeslání Vyjádření na i) adresu elektronické pošty Stavebníka a/nebo Žadatele uvedenou v Žádosti nebo ii) adresu pro doručení prostřednictvím poštovní přepravy uvedenou Stavebníkem a/nebo Žadatelem v Žádosti.

4. OBECNÁ PRÁVA A POVINNOSTI STAVEBNÍKA A/NEBO ŽADATELE

- (i) Stavebník, Žadatel je výslovně srozuměn s tím, že SEK je veřejně prospěšným zařízením, byla zřízena ve veřejném zájmu a je chráněna Příslušnými požadavky.
- (ii) SEK je chráněna ochranným pásmem, jehož rozsah je stanoven (a) ustanovením § 102 Zákona o elektronických komunikacích a/nebo (b) právními předpisy účinnými před Zákonem o elektronických komunikacích, není-li Příslušnými požadavky stanoveno jinak.
- (iii) Stavebník, Žadatel nebo jím pověřená třetí osoba, je povinen při provádění Stavby nebo jiných prací, při odstraňování havárií a projektování staveb, řídit se Příslušnými požadavky, správnou praxí v oboru stavebnictví a technologickými postupy a je povinen učinit veškerá nezbytná opatření vyžadovaná Příslušnými požadavky k ochraně SEK před poškozením. Povinnosti dle tohoto odstavce má Stavebník rovněž ve vztahu k SEK, které se nachází mimo Zájmové území.
- (iv) Při zjištění jakéhokoliv rozporu mezi údaji v Situačním výkresu, který je přílohou Vyjádření a skutečným stavem, je Stavebník a/nebo Žadatel povinen bez zbytečného odkladu, nejpozději Den následující po zjištění takové skutečnosti, zjištěný rozpor oznámit POS.
- (v) Stavebník, Žadatel nebo jím pověřená třetí osoba, je povinen každé poškození či krádež SEK bezodkladně, nejpozději Den následující po zjištění takové skutečnosti, oznámit takovou skutečnost dohledovému centru společnosti CETIN na telefonní číslo +420 238 464 190.
- (vi) Bude-li Stavebník, Žadatel nebo jím pověřená třetí osoba na společnosti CETIN požadovat, aby se jako účastník správního řízení, pro jehož účely bylo toto Vyjádření vydáno, vzdala práva na odvolání proti rozhodnutí vydanému ve správním řízení, je oprávněn kontaktovat POS.

5. POVINNOSTI STAVEBNÍKA PŘI PŘÍPRAVĚ STAVBY

- (i) Při projektování Stavby je Stavebník povinen zajistit, aby projektová dokumentace Stavby (i) zohledňovala veškeré požadavky na ochranu SEK vyplývající z Příslušných požadavků, zejména ze Zákona o elektronických komunikacích a Stavebního zákona, (ii) respektovala správnou praxi v oboru stavebnictví a technologické postupy a (iii) umožňovala, aby i po provedení a umístění Stavby dle takové projektové dokumentace byla společnost CETIN, jako vlastník SEK schopna bez jakýchkoli omezení a překážek provozovat SEK, provádět údržbu a opravy SEK.
- (ii) Nebude-li možné projektovou dokumentaci zajistit některý, byť i jeden z požadavků dle předchozího odstavce (i) a/nebo umístění Stavby by mohlo způsobit, že nebude naplněn některý, byť i jeden z požadavků dle předchozího odstavce (i), vyvolá Stavebník Překládku.
- (iii) Při projektování Stavby, která se nachází nebo je u ní zamýšleno, že se bude nacházet v ochranném pásmu radiových tras společnosti CETIN a překračuje výšku 15 m nad zemským povrchem, a to včetně dočasných objektů zařízení staveniště (jeřáby, konstrukce, atd.) je Stavebník povinen písemně kontaktovat POS za účelem získání konkrétního stanoviska a podmínek k ochraně radiových tras společnosti CETIN a pro určení, zda Stavba vyvolá Překládku. Ochranné pásmo radiových tras v šíři 50m je zakresleno do situačního výkresu, který je součástí tohoto Vyjádření.

VŠEOBECNÉ PODMÍNKY OCHRANY SÍTĚ ELEKTRONICKÝCH KOMUNIKACÍ společnosti CETIN a.s.

Číslo jednací: 199442/24

Číslo žádosti: 0124 716 273

- (iv) Pokud se v Zájmovém území nachází podzemní silové vedení (NN) ve vlastnictví společnosti CETIN, je Stavebník povinen ve vztahu k projektové dokumentaci zajistit totéž, co je uvedeno pod písm (i) tohoto článku 5, přičemž platí, že Stavebník vyvolá Překládku v případech uvedených pod písm (ii) tohoto článku 5.
- (v) Stavebník je povinen při projektování Stavby, která je stavbou (a) zařízení silových elektrických sítí (VN, VVN a ZVVN) a/nebo (b) trakčních vedení, provést výpočet či posouzení rušivých vlivů na SEK, zpracovat ochranná opatření, to vše dle a v souladu s Příslušnými požadavky. Stavebník je povinen nejpozději třicet (30) Dnů před podáním žádosti o vydání příslušného správního rozhodnutí k umístění Stavby dle Stavebního zákona předat POS výpočet či posouzení rušivých vlivů na SEK a zpracovaná ochranná opatření.
- (vi) Je-li Stavba v souběhu s Kabelovodem, nebo Kabelovod kříží, je Stavebník povinen nejpozději ke Dni, ke kterému započne se zpracováním projektové dokumentace ke Stavbě, oznámit POS a projednat s POS (a) veškeré případy, kdy trajektorie podvrtné a protlaků budou vedeny ve vzdálenosti menší, než je 1,5 m od Kabelovodu a (b) jakékoliv výkopové práce, které budou nebo by mohly být vedeny v úrovni či pod úrovní Kabelovodu nebo kabelové komory.
- (vii) Je-li Stavba umístěna nebo má být umístěna v blízkosti Kabelovodu, ve vzdálenosti menší, než jsou 2 m nebo kříží-li Stavba Kabelovod ve vzdálenosti menší, než je 0,5 m nad nebo kdekoliv pod Kabelovodem, je Stavebník povinen předložit POS k posouzení zakreslení Stavby v příčných řezech, přičemž do příčného řezu je Stavebník rovněž povinen zakreslit profil kabelové komory.
- 6. POVINNOSTI STAVEBNÍKA PŘI PROVÁDĚNÍ STAVBY**
- (i) Stavebník je před započítím jakýchkoliv zemních prací ve vztahu ke Stavbě povinen vytyčit trasu SEK na terénu dle Příslušných požadavků a dle Stavebního zákona. S vytyčenou trasou SEK je Stavebník povinen seznámit všechny osoby, které budou anebo by mohly zemní práce ve vztahu ke Stavbě provádět. V případě porušení této povinnosti bude Stavebník odpovědný společnosti CETIN za náklady a škody, které porušením této povinnosti společnosti CETIN vzniknou a je povinen je společnosti CETIN uhradit.
- (ii) Pět (5) Pracovních dnů před započítím jakýchkoliv prací ve vztahu ke Stavbě je Stavebník povinen oznámit společnosti CETIN, že zahájí práce či činnosti ve vztahu ke Stavbě. Písemné oznámení dle předchozí věty zašle Stavebník na adresu elektronické pošty POS a bude obsahovat minimálně číslo jednací Vyjádření a kontaktní údaje Stavebníka.
- (iii) Stavebník je povinen zabezpečit a zajistit SEK proti mechanickému poškození, a to zpravidla dočasným umístěním silničních betonových panelů nad kabelovou trasou SEK. Do doby, než je zajištěna a zabezpečena ochrana SEK proti mechanickému poškození, není Stavebník oprávněn přejíždět vozidly nebo stavební mechanizací kabelovou trasu SEK. Při přepravě vysokých nákladů nebo při projíždění stroji, vozidly či mechanizací pod nadzemním vedením SEK je Stavebník povinen prověřit, zda výška nadzemního vedení SEK je dostatečná a umožňuje spolehlivý a bezpečný způsob přepravy nákladu či průjezdu strojů, vozidel či mechanizace.
- (iv) Při provádění zemních prací v blízkosti SEK je Stavebník povinen postupovat tak, aby nedošlo ke změně hloubky uložení nebo prostorového uspořádání SEK. V místech, kde SEK vystupuje ze země do budovy, rozváděče, na sloup apod. je Stavebník povinen vykonávat zemní práce se zvýšenou mírou opatrnosti, výkopové práce v blízkosti sloupů nadzemního vedení SEK je Stavebník povinen provádět v takové vzdálenosti od sloupů nadzemního vedení SEK,

- kteřá je dostatečná k tomu, aby nedošlo nebo nemohlo dojít k narušení stability sloupů nadzemního vedení SEK. Stavebník je povinen zajistit, aby jakoukoliv jeho činností nedošlo bez souhlasu a vědomí společnosti CETIN (a) ke změně nivelety terénu, a/nebo (b) k výsadbě trvalých porostů, a/nebo (c) ke změně rozsahu a změně konstrukce zpevněných ploch. Pokud došlo k odkrytí SEK, je Stavebník povinen SEK po celou dobu odkrytí náležitě zabezpečit proti prověšení, poškození a odcizení.
- (v) Zjistí-li Stavebník kdykoliv během provádění prací ve vztahu ke Stavbě jakýkoliv rozpor mezi údaji v projektové dokumentaci a skutečností, je povinen bezodkladně přerušit práce a oznámit zjištěný rozpor na adresu elektronické pošty POS. Stavebník není oprávněn pokračovat v pracích ve vztahu ke Stavbě do doby, než získá písemný souhlas POS s pokračováním prací.
- (vi) Stavebník není bez předchozího písemného souhlasu společnosti CETIN oprávněn manipulovat s kryty kabelových komor, jakkoliv zakrývat vstupy do kabelových komor, a to ani dočasně, vstupovat do kabelových komor, jakkoliv manipulovat s případně odkrytými prvky SEK či s jakýmkoliv jiným zařízením se SEK souvisejícím. Rovněž bez předchozího písemného souhlasu společnosti CETIN není Stavebník oprávněn umístit nad trasou Kabelovodu jakoukoliv jinou síť technické infrastruktury v podélném směru.
- (vii) Byla-li v souladu s Vyjádřením a těmito VPOSEK odkryta SEK je Stavebník povinen tři (3) Pracovní dny před zakrytím SEK písemně oznámit POS zakrytí SEK a vyzvat ho ke kontrole před zakrytím. Oznámení Stavebníka dle předchozí věty musí obsahovat minimálně předpokládaný Den zakrytí, číslo jednací Vyjádření a kontaktní údaje Stavebníka. Stavebník není oprávněn provést zakrytí do doby, než získá písemný souhlas POS se zakrytím.

7. ROZHODNÉ PRÁVO

Vyjádření a VPOSEK se řídí českým právem, zejména Občanským zákoníkem, Zákonem o elektronických komunikacích a Stavebním zákonem. Veškeré spory z Vyjádření či VPOSEK vyplývající budou s konečnou platností řešeny u příslušného soudu České republiky.

8. PÍSEMNÝ STYK

Písemným stykem či pojmem „písemně“ se pro účely Vyjádření a VPOSEK rozumí předání zpráv jedním z těchto způsobů:

- v listinné podobě;
- e-mailovou zprávou se zaručeným elektronickým podpisem dle zák. č. 227/2000 Sb., o elektronickém podpisu a o změně některých dalších zákonů (zákon o elektronickém podpisu), ve znění pozdějších předpisů;

9. ZÁVĚREČNÁ USTANOVENÍ

- (i) Stavebník, Žadatel nebo jím pověřená třetí osoba je počínaje Dnem převzetí Vyjádření povinen užít informace a data uvedená ve Vyjádření pouze a výhradně k účelu, pro který mu byla tato poskytnuta. Stavebník, Žadatel nebo jím pověřená třetí osoba není oprávněn informace a data rozmnožovat, rozšiřovat, pronajímat, půjčovat či jinak umožnit jejich užívání třetí osobou bez předchozího písemného souhlasu společnosti CETIN.
- (ii) Pro případ porušení kterékoliv z povinností Stavebníka, Žadatele nebo jím pověřené třetí osoby, založené Vyjádřením /nebo těmito VPOSEK je Stavebník, Žadatel či jím pověřená třetí osoba odpovědný za veškeré náklady a škody, které společnosti CETIN vzniknou porušením povinností Stavebníka, Žadatele nebo jím pověřené třetí osoby.

Číslo jednací: 199442/24

Číslo žádosti: 0124 716 273

Informace k vytyčení *SEK*

V případě požadavku na vytyčení *PVSEK* společnosti *CETIN a.s.* se, prosím, obračejte na společnosti uvedené níže.

CETIN a.s. - středisko Morava jih

se sídlem: Českomoravská 2510/19, Libeň, 190 00 Praha 9
IČ: 04084063 DIČ: CZ04084063
kontakt: tel: 238461858 obslužná doba po-pa 8 - 14 hod

TEMO-TELEKOMUNIKACE, a.s. - výhradní dodavatel společnosti CETIN a.s.

se sídlem: U Záběhlického zámku 233/15, 106 00 Praha 10
IČ: 25740253 DIČ: CZ25740253
kontakt: Pavel Drdla, mobil: 725871746, e-mail: pavel.drdla@temo.cz;

CONTENT, s.r.o.

se sídlem: Karlov 1246, 594 01 Velké Meziříčí, pobočka: Okružní 28/18, 591 01 Žďár nad Sázavou
IČ: 63492164 DIČ: CZ63492164
kontakt: Martin Kalina, tel/fax: 566521721, mobil: 777702117, e-mail: kalina@content-vm.cz,
vytycenisiti@seznam.cz

Hroší stavby Morava a.s.

se sídlem: U Distance 168, Letohrad
IČ: 28597460 DIČ:
kontakt: Marek Bedrníček, mobil: 606091008, e-mail: marek.bedrnicek@hrosistavby.cz

ELTER, s.r.o.

se sídlem: Straněnská 1149, 539 01 Hlinsko
IČ: 49814419 DIČ: CZ49814419
kontakt: tel.: 469312100, mobil: 731115925, e-mail: elter.hlinsko@xaz.cz
Havel Stanislav, mobil: 736778264, Chadima Zdeněk, mobil: 731115933

GIS-STAVINVEX, a.s.

se sídlem: Pražská 1156, Pelhřimov
IČ: 25163558 DIČ: CZ25163558
kontakt: Petr Novák, mobil: 737 286 334, tel/fax: 596 541 102, e-mail: ostrava@gis-stavinvox.cz

Chadima Zdeněk

se sídlem: Máchova 257, 539 73 Skuteč
IČ: 01222163 DIČ:
kontakt: Zdeněk Chadima, tel: 731115933, e-mail: z.chadima@tiscali.cz

Josef Joura

se sídlem: Okřešice 53, okres Třebíč, 674 01
IČ: 88282091 DIČ: CZ6312180820
kontakt: Josef Joura, mobil: 602578674, e-mail: josefjoura@seznam.cz

Karel Horský

se sídlem: Poličská 877/36, 568 02 Svitavy - Předměstí
IČ: 01377841 DIČ:
kontakt: Karel Horský, mobil: 602 483 023, e-mail: k.horsky.sy@gmail.com

Číslo jednací: 199442/24

Číslo žádosti: 0124 716 273

K+K ELTEC, s.r.o.

se sídlem: Smetanova 997, 517 41 Kostelec nad Orlicí

IČ: 25277308

DIČ: CZ25277308

kontakt: Radovan Krsek, mobil: 603486395, e-mail: krsek@eltec.cz

PELMONT s.r.o

se sídlem: Vlášnická 1111, 393 01 Pelhřimov

IČ: 25172786

DIČ: CZ25172786

kontakt: Karel Pichl, tel.: 565325325, fax: 565333565, mobil: 602227227, e-mail: pelmont@pelmont.cz

Radim Zabloudil

se sídlem: Tábor 2356/28a, 602 00 Brno - Žabovřesky

IČ: 74899589

DIČ: CZ6210151585

kontakt: Radim Zabloudil, mobil: 602760276, e-mail: radim.zabloudil@seznam.cz

TEMO-TELEKOMUNIKACE, a.s. - výhradní dodavatel společnosti CETIN a.s.

se sídlem: pracoviště Žižkova 832, 580 01 Havlíčkův Brod

IČ: 25740253

DIČ: CZ25740253

kontakt: Jan Dostál, mobil: 602482982, e-mail: jan.dostal@temo.cz

TELEPROG s.r.o.,

se sídlem: Znojemská 4665/78a, 586 01 Jihlava

IČ: 60721197

DIČ: CZ60721197

kontakt: Luboš Štěpnička, tel.: 567322089, fax: 567161319, mobil: 602782898, e-mail: stepnicka@teleprog.cz

Vegacom, a.s.

se sídlem: Rantířov 20, (Areál Agropodnik), 588 41 Vyskytná nad Jihlavou

IČ: 25788680

DIČ: CZ25788680

kontakt: Martin Pečar, mobil: 603855658, e-mail: pecar@vegacom.cz
Zdeněk Plšek, mobil: 605232401, e-mail: plsek@vegacom.cz

Zbyněk Kazda

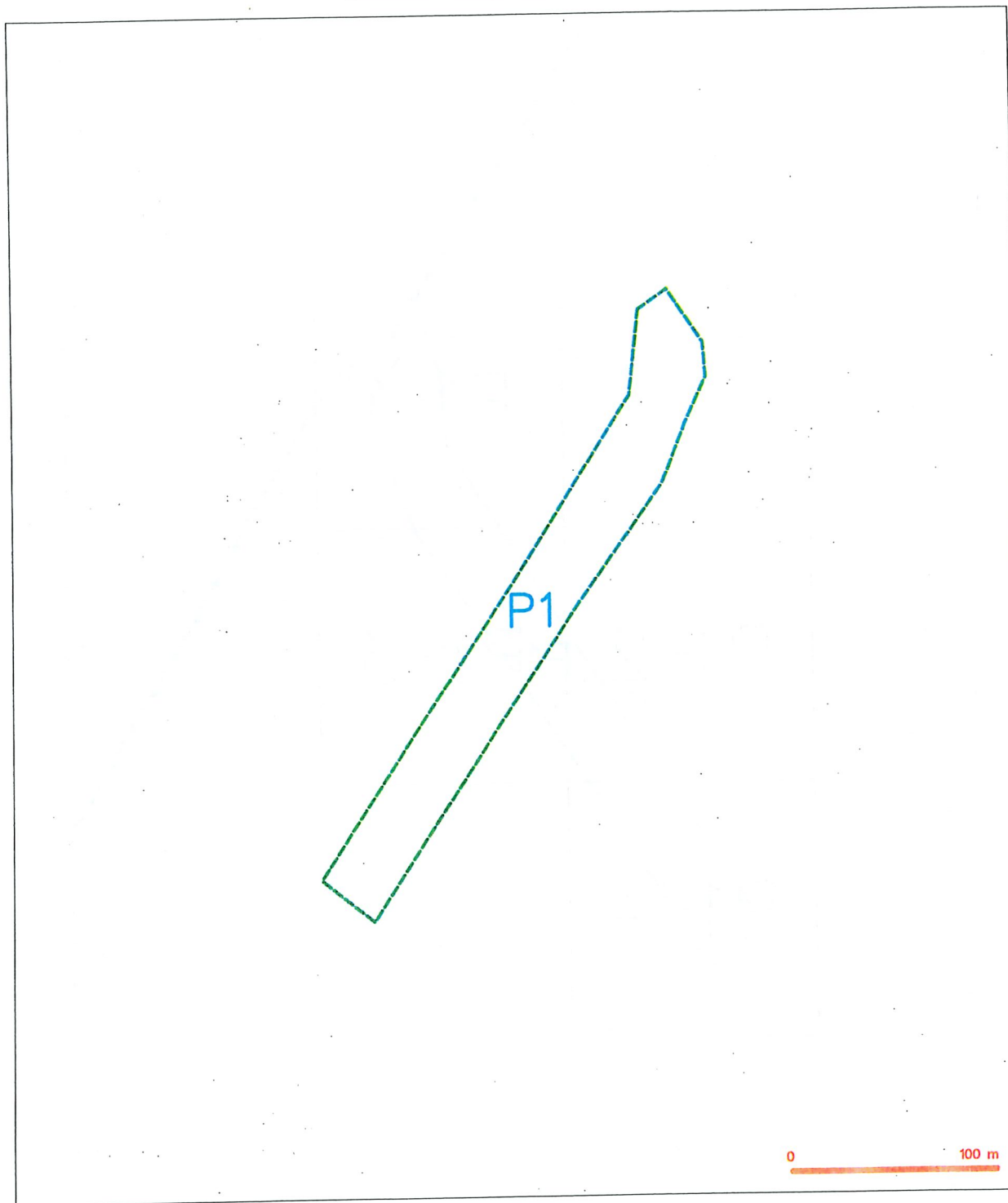
se sídlem: Hornoměstská 1711/4, 594 01 Velké Meziříčí

IČ: 01657917

DIČ:

kontakt: Zbyněk Kazda, mobil: 775940694, email: kazda@vytyceni.cz

SITUAČNÍ VÝKRES - ZÁJMOVÉ ÚZEMÍ

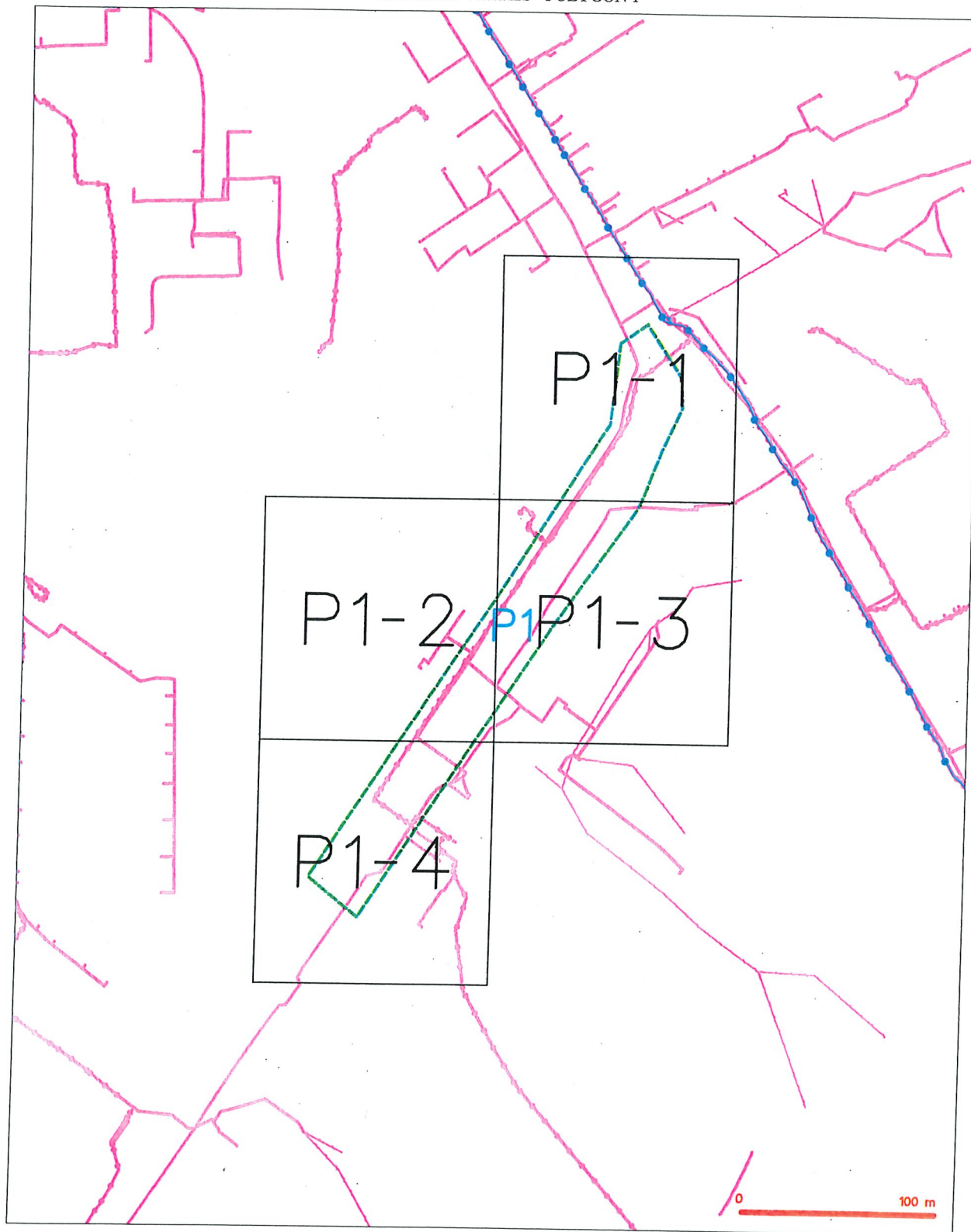


LEGENDA

----- hranice zájmového území k vyjádření

kal
 CETIN a.s.
 Českomoravská 2510/19, Libeň
 190 00 Praha 9
 DIČ: CZ04084063
 102

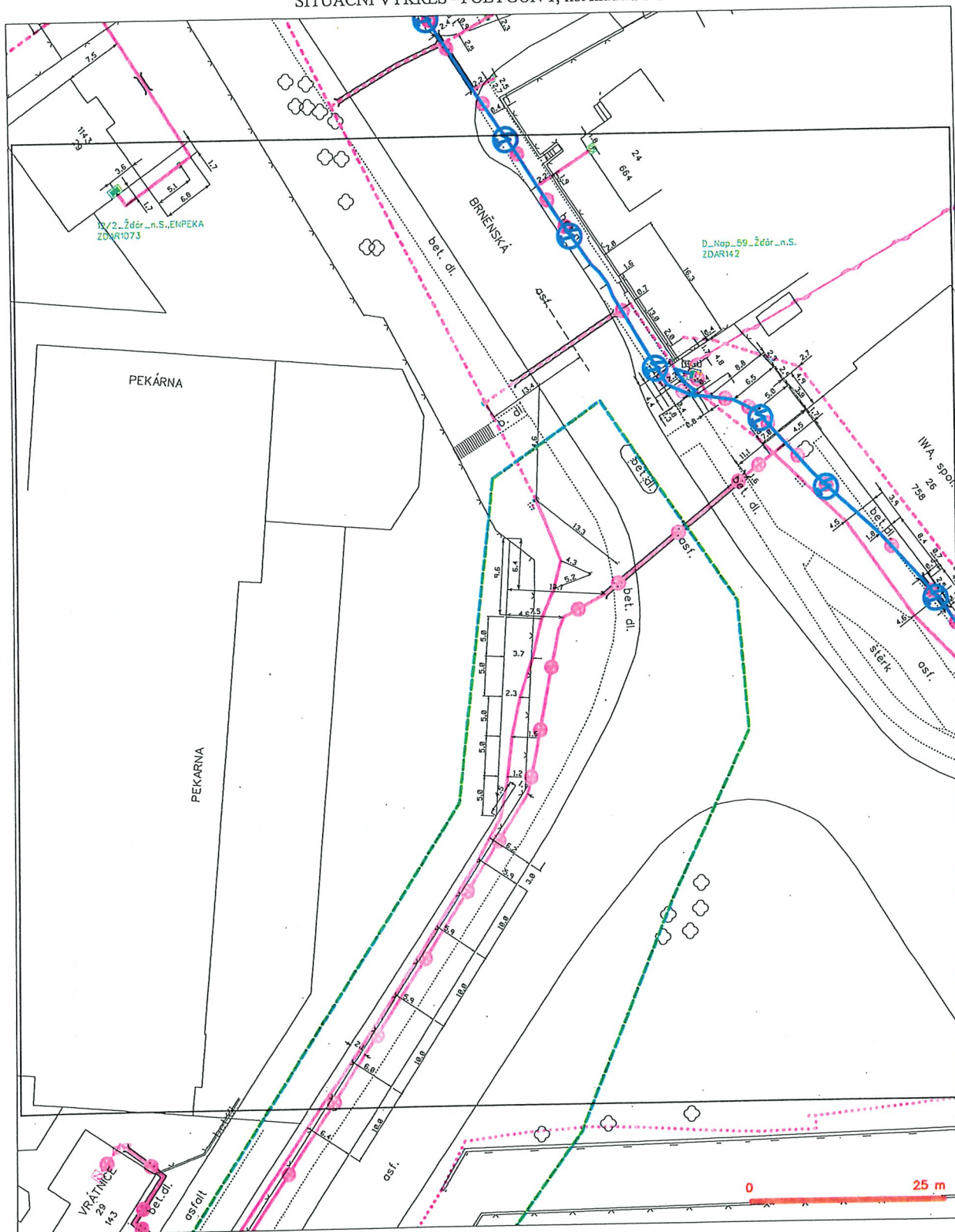
SITUAČNÍ VÝKRES - POLYGON 1



LEGENDA

- | | |
|---|---|
| — hranice zájmového území k vyjádření | — nezaměřený průběh optického žebříku, NDPC trasy |
| — HW příjezdů, území s HW příjezdy CETIN | — nebo trasy optického a metadiskového žebříku |
| — zaměřený průběh metadiskového žebříku | — rodné síle, odrazné pláno rodné síle |
| — zaměřený průběh optického žebříku, NDPC trasy | — nadzemní síle |
| — nebo trasy optického a metadiskového žebříku | — naprogramované síle |
| — nezaměřený průběh metadiskového žebříku | — [] = kabelet, kabelové |
| — nadzemní síle | — podzemní síle |
| | — síle z HW |

SITUAČNÍ VÝKRES - POLYGON 1, list kladu P1-1



- LEGENDA**

	travnica zjedrnatá stromč. z vyžívením		nerozmýšľaný príbeh optického kabeľu, HDPE trúbky
	HN pripojenie, úroveň z HN pripojenia GETH		nale súvisí optického z optického kabeľu
	zanedbaný príbeh metadátového kabeľu		rodiť sa, vzťahovať pásmo rodiť sa
	zanedbaný príbeh optického kabeľu, HDPE trúbky		nerozmýšľaný príbeh
	nale súvisí optického z optického kabeľu		napravovať sa
	nerozmýšľaný príbeh metadátového kabeľu		podceňovať sa
	nerozmýšľaný príbeh		chýba z HN

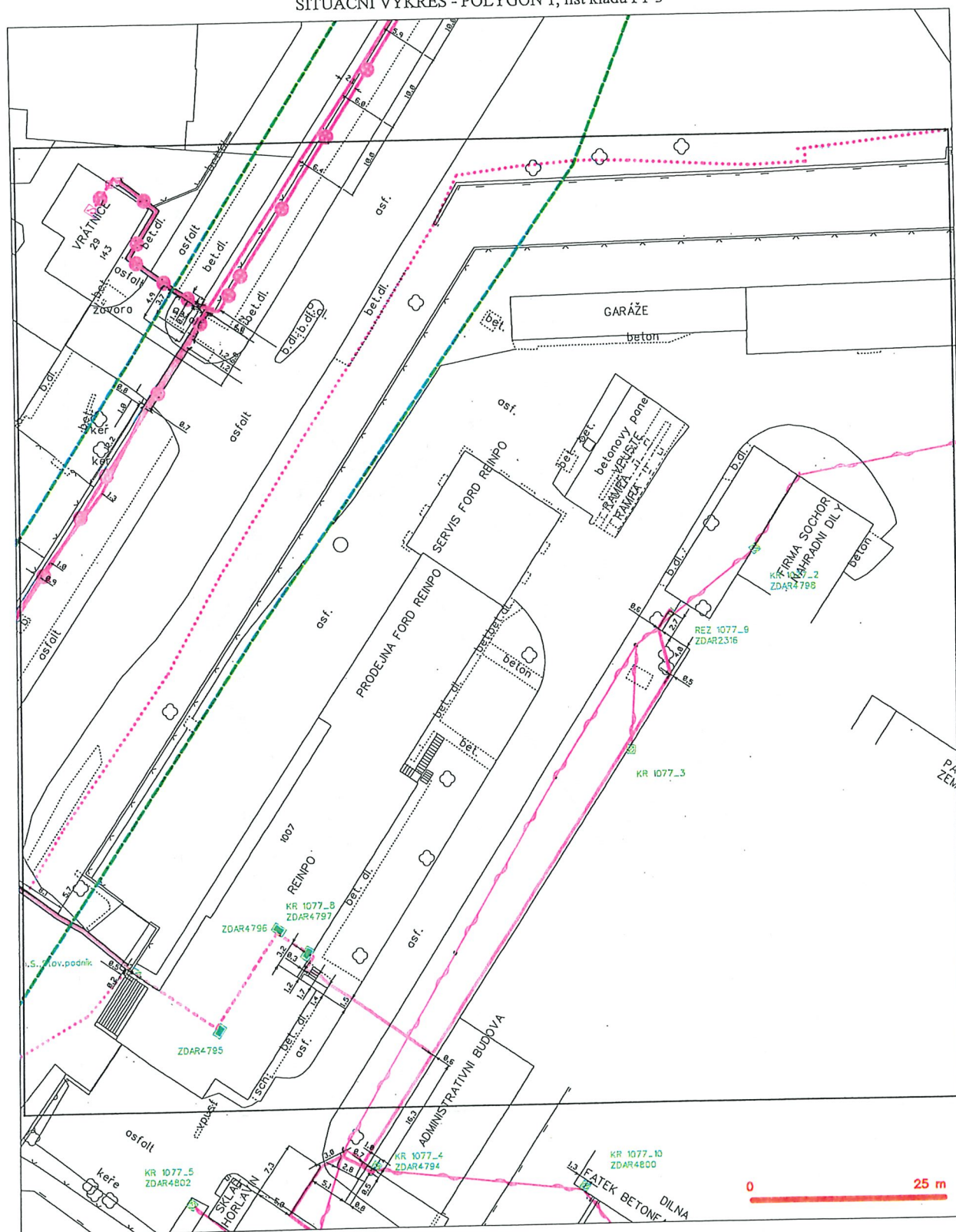
SITUAČNÍ VÝKRES - POLYGON 1, list kladu P1-2




LEGENDA

- | | |
|--|--|
| — hranice státního území a vyjádření | — nezastavěný příjezd epikletu kabele, HDPE trubky |
| — NN příjezd, území a NN příjezd CETN | — nebo součástí epikletu a metakraku kabele |
| — zastavěný příjezd metakraku kabele | — rodové síle, ochranné pásmo rodové síle |
| — zastavěný příjezd epikletu kabele, HDPE trubky | — nezastavěná síle |
| — nebo součástí epikletu a metakraku kabele | — nepřetržitá síle |
| — nezastavěný příjezd metakraku kabele | — potrubní síle díl |
| — nezastavěná síle | — síle s NN |
| | — kabele, kabele |

SITUAČNÍ VÝKRES - POLYGON 1, list kladu P1-3



LEGENDA

- LEGENDA**
- | | | | |
|---|---|---|--|
|  | travná záplavová území s vyřídlení |  | nezamýšlený průběh optického kabelu, HDPE trubky |
|  | HN pítapřevod, území s HN pítapřevod CEHN |  | robu raduho optického a metalektroho kabelu |
|  | zamýšlený průběh optického kabelu |  | redorí zít, odtravní pířevod redorí zít |
| | zamýšlený průběh optického kabelu, HDPE trubky | | notravní zít |
|  | notravní průběh optického a metalektroho kabelu |  | agrovotrný zít |
|  | notravní průběh optického a metalektroho kabelu |  | podtravní zít |
|  | notravní průběh metalektroho kabelu |  | podtravní zít |
| | notravní zít | | zátokor, kotohoror |

SITUAČNÍ VÝKRES - POLYGON 1, list kladu P1-4



- | | | | |
|---|---|---|--|
|  | hranice rájového území k vyjádření |  | nerovinný průběh okružního kabele, HDPE trubky |
| | HN přípojná území s HN přípojnou ČSTN | | nbo zvední okružního a metadiskového kabelu |
| | zabudování průběh metadiskového kabelu | | raději stří, odvázní pásmo raději stří |
|  | zabudování průběh okružního kabele, HDPE trubky |  | notami stří |
|  | nbo zvední okružního a metadiskového kabelu |  | napravením stří |
|  | nerovinný průběh metadiskového kabelu |  | podzemí stří cín |
| | notami stří cín | | stří stří |



naše značka
5003110936
vyřizuje
Martina Pýchová
e-mail
technici@gasnet.cz
datum
19.07.2024

Stanislav Blaha
Studentská 1133/3
59101 Žďár nad Sázavou

Věc:
Žďár nad Sázavou - vodovody ulice Jihlavská
K.ú. - p.č.: Město Žďár

Stavebník: Svaz vodovodů a kanalizací Žďársko, Vodárenská 244/2, 59101 Žďár nad Sázavou

Účel stanoviska: Povolení stavby - stavební režim (ÚR+SP)

UPOZORNĚNÍ:

Vaše stavba byla zařazena do režimu se zvýšeným dozorem nad stavební činností v ochranném a bezpečnostním pásmu PZ. Důkladně se prosím seznamte s obsahem stanoviska, proveďte oznámení o zahájení stavební činnosti, objednejte si vytyčení a postupujte podle pokynů uvedených ve stanovisku.

Společnost GasNet s.r.o. požaduje přizvat ke kontrole provedení stavební činnosti a zda nedošlo k poškození majetku společnosti. Pokud nedojde ke splnění těchto povinností bude společnost GasNet s.r.o. nucena zahájit řízení o narušení ochranného pásma PZ a nebude souhlasit s užíváním Vaší stavby.

V ZÁJMOVÉM ÚZEMÍ STAVBY SE NACHÁZÍ TATO PLYNÁRENSKÁ ZAŘÍZENÍ A PLYNOVODNÍ PŘÍPOJKY:

- STL plynovody OC DN 80, OC DN 200 a STL přípojky

Požadujeme respektovat průběh a ochranné pásmo plynárenského zařízení.

Ochranné pásmo STL plynovodů a přípojek je v zastavěném území obce 1 m na obě strany od potrubí.
Ochranné pásmo slouží k zajištění bezpečného a spolehlivého provozu plynárenského zařízení.

V ochranném pásmu plynovodů a přípojek budou veškeré práce prováděny výhradně ručním způsobem.
Veškeré stavební práce musí být vykonávány tak, aby v žádném případě nenarušily bezpečný provoz uvedených plynárenských zařízení a plynovodních přípojek.

PŘED ZAHÁJENÍM STAVBY BUDE PROVEDENO PŘESNÉ VYTÝČENÍ PZ – poskytnutý zakres je pouze ORIENTAČNÍ, v případě potřeby ověřit ručně kopanými sondami.

V ZÁJMOVÉM ÚZEMÍ SE NACHÁZÍ NEPROVOZOVANÝ STL PLYNOVOD A PŘÍPOJKY

Plynovodní vedení je odstaveno od provozované části STL plynovodní sítě, a proto je nelze vytýčit dle předepsaného postupu. Při provádění prací ve vyznačeném prostoru požadujeme dbát zvýšené opatrnosti, protože při mechanickém poškození plynovodního vedení je možnost vzniku výbušné směsi. Pracovníci provádějící stavební práce musí být s touto skutečností prokazatelně seznámeni.

V případě potřeby směrové nebo výškové kolize je možné projednat vyříznutí části tohoto plynovodního vedení. Toto je třeba provést samostatnou žádostí, ve které bude vyznačeno místo požadovaného výřezu. Posouzení žádosti se provádí individuálně a vychází z podmínek, za jakých bylo PZ zrušeno.

GasNet Služby, s.r.o.

Plynárenská 499/1 · Zábřovice · 602 00 Brno · T 555 90 10 10 · www.gasnet.cz

IČ: 27935311 · DIČ: CZ27935311

Zápis do obchodního rejstříku: Krajský soud v Brně, sp. zn. C 57165, dne 26. 7. 2007

Certificate of incorporation: Regional Court in Brno, ref. number C 57165, on 26th July 2007

Zákaznická linka GasNet 555 90 10 10, info@gasnet.cz, www.gasnet.cz

Pro realizaci stavby stanovujeme tyto podmínky:

- Křížení a souběh vodovodu s plynárenským zařízením a plynovodními přípojkami (dále jen PZ) musí být v souladu s ČSN 73 6005, tab. 1 a 2.
- Obrysy vodovodních šachet budou umístěny minimálně 500 mm od obrysu PZ.
- Ke křížení vodovodního potrubí s PZ může dojít v minimální vzdálenosti 150 mm.
- K souběhu vodovodního potrubí s PZ může dojít v minimální vzdálenosti 500 mm.
- Úhel křížení PZ s vodovodním potrubím bude 90°, nelze-li tento úhel v odůvodněných případech dodržet, může být úhel křížení menší, nejméně však 60°.
- Při křížení PZ z materiálu PE bude provedena kontrola funkčnosti signalizačního vodiče.
- Pokud realizace stavby vyvolá výškovou nebo směrovou úpravu trasy PZ, bude toto posuzováno jako přeložka. Náklady budou hrazeny investorem stavby.

Pokud realizace stavby vyvolá výškovou nebo směrovou úpravu trasy plynárenského zařízení, bude toto posuzováno jako přeložka. Náklady budou hrazeny investorem stavby.

Toto stanovisko se netýká žádných úprav plynárenského zařízení v dané lokalitě. Nutno řešit samostatně (<http://www.gasnet.cz/cs/kontaktni-system/>).

Současně si vyhrajujeme upřesnění nebo rozšíření našich podmínek při zjištění situace na místě.

V rozsahu této stavby souhlasíme s povolením stavby dle zákona 183/2006 Sb. ve znění pozdějších předpisů. Tento souhlas platí pro územní řízení, řízení o územním souhlasu, veřejnoprávní smlouvy pro umístění stavby, zjednodušené územní řízení, ohlášení, stavební řízení, společné územní a stavební řízení, vodoprávní řízení, veřejnoprávní smlouvu o provedení stavby nebo oznámení stavebního záměru s certifikátem autorizovaného inspektora.

Pokud se stane stanovisko v době své platnosti součástí rozhodnutí stavebního úřadu (bude citována naše značka stanoviska), prodlužuje se jeho platnost o dobu platnosti rozhodnutí stavebního úřadu.

V zájmovém území se mohou nacházet plynárenská zařízení jiných vlastníků či správců, případně i dlouhodobě nefunkční/neprovozovaná plynárenská zařízení bez dostupných informací o jejich poloze a vlastnictví. Plynárenská zařízení a plynovodní přípojky (dále jen PZ) jsou dle ust. § 2925 zákona č. 89/2012 Sb., občanského zákoníku, provozovány jako zařízení zvlášť nebezpečná a z tohoto důvodu jsou chráněna ochranným pásmem dle zákona č. 458/2000 Sb. ve znění pozdějších předpisů.

Rozsah ochranného pásma je stanoven v zákoně 458/2000 Sb. ve znění pozdějších předpisů.

Stavební činnosti je možné realizovat pouze při dodržení podmínek stanovených v tomto stanovisku. Nebudou-li tyto podmínky dodrženy, budou stavební činnosti považovány dle § 68 zákona č. 458/2000 Sb. ve znění pozdějších předpisů za činnost bez našeho předchozího souhlasu. Při každé změně projektu nebo stavby (zejména trasy navrhovaných inženýrských sítí) je nutné požádat o nové stanovisko k této změně.

Nedodržení podmínek uvedených v tomto stanovisku zakládá odpovědnost stavebníka za vzniklé škody.

Na stavební činnosti se pro účely tohoto stanoviska považují všechny činnosti prováděné v ochranném pásmu PZ (tzn. bezvýkopové technologie a terénní úpravy) a činnosti mimo ochranné pásmo, pokud by takové činnosti mohly ohrozit bezpečnost a spolehlivost PZ (např. trhací práce, sesuvy půdy, vibrace, apod.).

Případné zřizování stavenišť, skladování materiálů, stavebních strojů apod. bude realizováno mimo ochranné pásmo PZ (není-li ve stanovisku uvedeno jinak).

Při použití nákladních vozidel, stavebních strojů a mechanismů požadujeme zabezpečit případný přejezd přes PZ uložením betonových panelů v místě přejezdu PZ.

PŘI REALIZACI STAVBY BUDOU DODRŽENY TYTO PODMÍNKY PRO PROVÁDĚNÍ STAVEBNÍ ČINNOSTI:

(1) Před zahájením stavební činnosti bude provedeno vytyčení trasy a přesné určení uložení PZ. Vytyčení trasy provede příslušná regionální oblast ZDARMA. Formulář a kontakt naleznete na <https://www.gasnet.cz/cs/ds-vytyceni-pz/>, lze využít QR kód, který je uveden v tomto stanovisku. Při podání žádosti uvede žadatel naši značku (číslo jednací) uvedenou v úvodu tohoto stanoviska a sdělí termín zahájení a ukončení stavby. O provedeném vytyčení trasy bude sepsán protokol. Přesné určení uložení PZ (sondou) je povinen provést stavebník na svůj náklad. **BEZ VYTYČENÍ TRASY A PŘESNÉHO URČENÍ ULOŽENÍ PZ STAVEBNÍKEM NESMÍ BÝT VLASTNÍ STAVEBNÍ ČINNOST ZAHÁJENA. VYTYČENÍ POVAŽUJEME ZA ZAHÁJENÍ STAVEBNÍ ČINNOSTI V OCHRANNÉM A BEZPEČNOSTNÍM PÁSMU PZ. PROTOKOL O VYTYČENÍ MÁ PLATNOST 2 MĚSÍCE.**

(2) Stavebník je povinen stavebnímu podnikateli prokazatelně předat kopii tohoto stanoviska. Převzetí kopie stvrdí stavební podnikatel stavebníkovi svým podpisem a zápisem do stavebního deníku. Pracovníci provádějící stavební činnosti budou prokazatelně seznámeni s polohou PZ, rozsahem ochranného pásma a těmito podmínkami.

(3) Bude dodržena mj. ČSN 73 6005, TPG 702 01, TPG 702 04, TPG 700 03, zákon č.458/2000 Sb. ve znění pozdějších předpisů, případně další předpisy související s uvedenou stavbou.

(4) Při provádění stavební činnosti v ochranném pásmu PZ vč. přesného určení uložení PZ je stavebník povinen učinit taková opatření, aby nedošlo k poškození PZ nebo ovlivnění jejich bezpečnosti a spolehlivosti provozu. Nebude použito nevhodného nářadí, zemina bude těžena pouze ručně bez použití pneumatických, elektrických, bateriových a motorových nářadí.

(5) V případě použití bezvýkopových technologií (např. protlaku) bude před zahájením stavební činnosti provedeno úplné obnažení PZ v místě křížení na náklady stavebníka. Technologie musí být navržena tak, aby v místě křížení nebo souběhu s PZ byl dostatečný stranový nebo výškový odstup od PZ, který zajistí nepoškození PZ během prací a to s ohledem na použitou bezvýkopovou technologii a všechny její účinky na okolní terén. V případě, že nemůže být tato podmínka dodržena, nesmí být použita bezvýkopová technologie.

(6) Odkrytá PZ budou v průběhu nebo při přerušení stavební činnosti řádně zabezpečena proti jejich poškození.

(7) Poklopy uzávěrů a ostatních armatur na PZ, vč. hlavních uzávěrů plynu (HUP) na odběrném plynovém zařízení udržovat stále přístupné a funkční po celou dobu trvání stavební činnosti.

(8) Bude zachována hloubka uložení PZ (není-li ve stanovisku uvedeno jinak).

(9) Stavebník je povinen neprodleně oznámit každé i sebemenší poškození PZ (vč. drobných vrypů do PE potrubí, poškození izolace, signalizačního vodiče, výstražné fólie, markeru atd.) na telefon 1239.

(10) Před provedením zásypu výkopu a v průběhu stavby bude provedena kontrola dodržení podmínek stanovených pro stavební činnosti v ochranném pásmu PZ. Povinnost kontroly se vztahuje i na PZ, která nebyla odhalena. Kontrolu provede příslušná regionální oblast (formulář a kontakt naleznete na <https://www.gasnet.cz/cs/ds-vytyceni-pz/>, lze využít QR kód, který je uveden v tomto stanovisku). Při žádosti uvede žadatel naši značku (číslo jednací) uvedenou v úvodu tohoto stanoviska. Kontrolu je třeba objednat min. 5 dnů předem. Předmětem kontroly je také ověření dodržení stanovené odstupové vzdálenosti staveb, které byly povoleny v ochranném a bezpečnostním pásmu PZ.

(11) O provedené kontrole bude sepsán protokol. Bez provedené kontroly nesmí být PZ zasypána. Stavebník je povinen na základě výzvy provozovatele PZ, nebo jeho zástupce doložit průkaznou dokumentaci o nepoškození PZ během výstavby nebo provést na své náklady kontrolní sondy v místě styku stavby s PZ.

(12) Plynárenské zařízení a plynovodní přípojky budou před zásypem výkopu řádně podsypány a obsypány, bude provedeno zhutnění a bude osazena výstražná fólie žluté barvy, to vše v souladu s předpisem provozovatele distribuční soustavy „Zásady pro projektování, výstavbu, rekonstrukce a opravy“, který naleznete na <https://www.gasnet.cz/cs/technicke-dokumenty/> a v souladu s ČSN EN 12007-1-4, TPG 702 01, TPG 702 04.

(13) Neprodleně po skončení stavební činnosti budou řádně osazeny všechny poklopy a nadzemní prvky PZ.

(14) Pokud stavebník nedodrží podmínky stanovené tímto stanoviskem bude činnost stavebníka vyhodnocena provozovatelem PZ jako narušení ochranného nebo bezpečnostního pásma PZ a budou z toho vyvozeny příslušné důsledky.

Platí pouze pro území vyznačené v příloze tohoto stanoviska a to 24 měsíců ode dne jeho vydání.

V případě dotčení pozemku v majetku společnosti GasNet, s.r.o. je třeba dále projednat smluvní vztah k tomuto pozemku. Kontakt na projednání naleznete na adrese www.gasnet.cz/cs/kontaktni-system/, činnost "Smluvní vztahy - pozemky a budovy plynárenských zařízení".



Za správnost a úplnost dokumentace předložené s žádostí včetně jejího souladu s platnými předpisy plně zodpovídá její zpracovatel. Stanovisko nenahrazuje případná další stanoviska k jiným částem stavby.

V případě další korespondence nebo jednání (např. změna stavby) uvádějte naši značku - 5003110936 a datum tohoto stanoviska. Kontakty jsou k dispozici na <https://www.gasnet.cz/cs/kontaktni-system/>.

A handwritten signature in blue ink, appearing to be 'Pýchová'.

GasNet, s.r.o.
zastoupená společností GasNet Služby, s.r.o., IČ 27935311
Martina Pýchová
Technik externích požadavků-Morava
Oddělení zpracování ext.požadavků-Morava

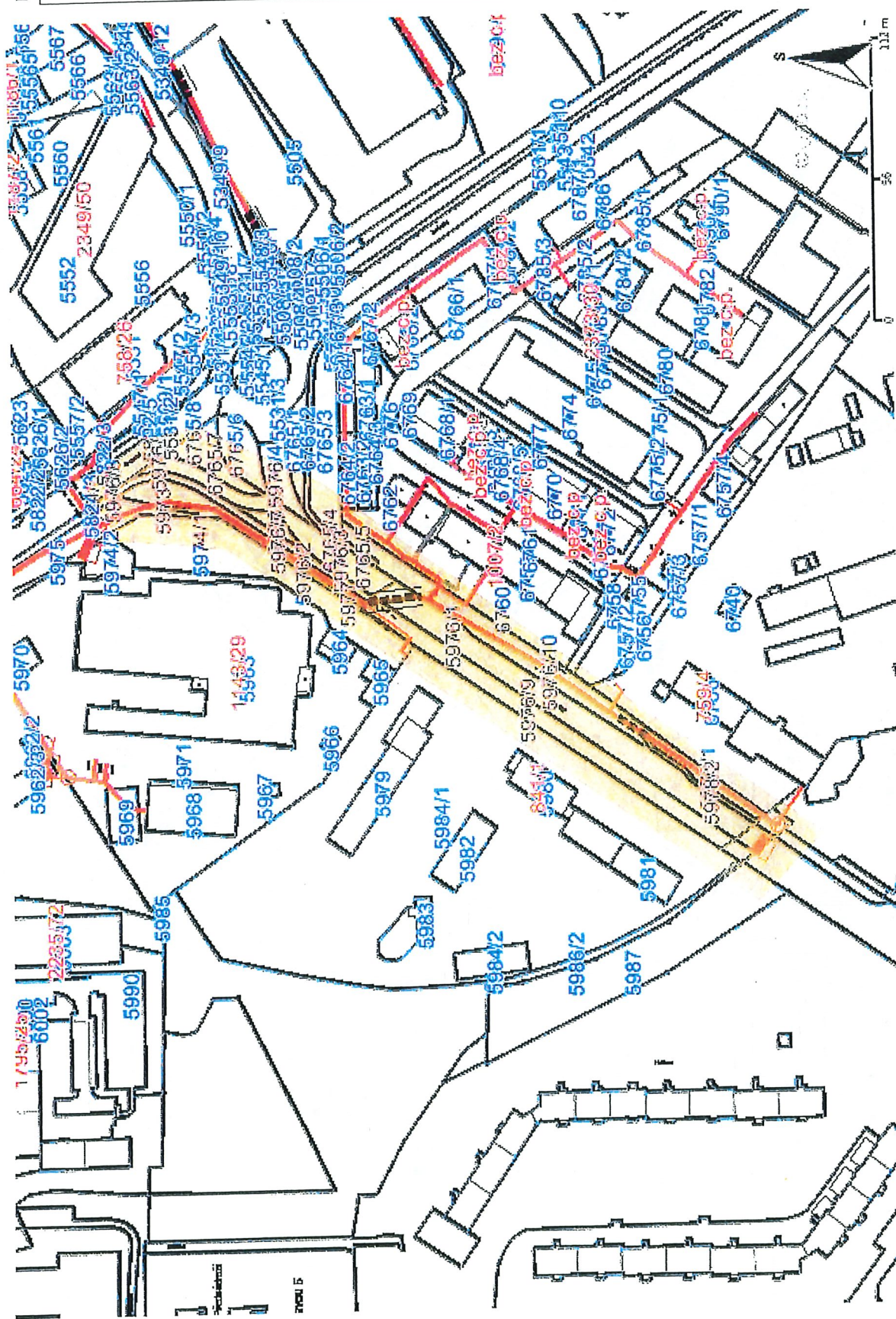


Zažádejte o vytyčení
















Přílohy: Orientační zakres plynárenského zařízení, Detailní zakres plynárenského zařízení, Ověřená příloha žadatele

příloha: Orientační zákres plynárenského zařízení. Tato příloha je nedílnou součástí stanoviska č. 5003110936 ze dne 19.07.2024.

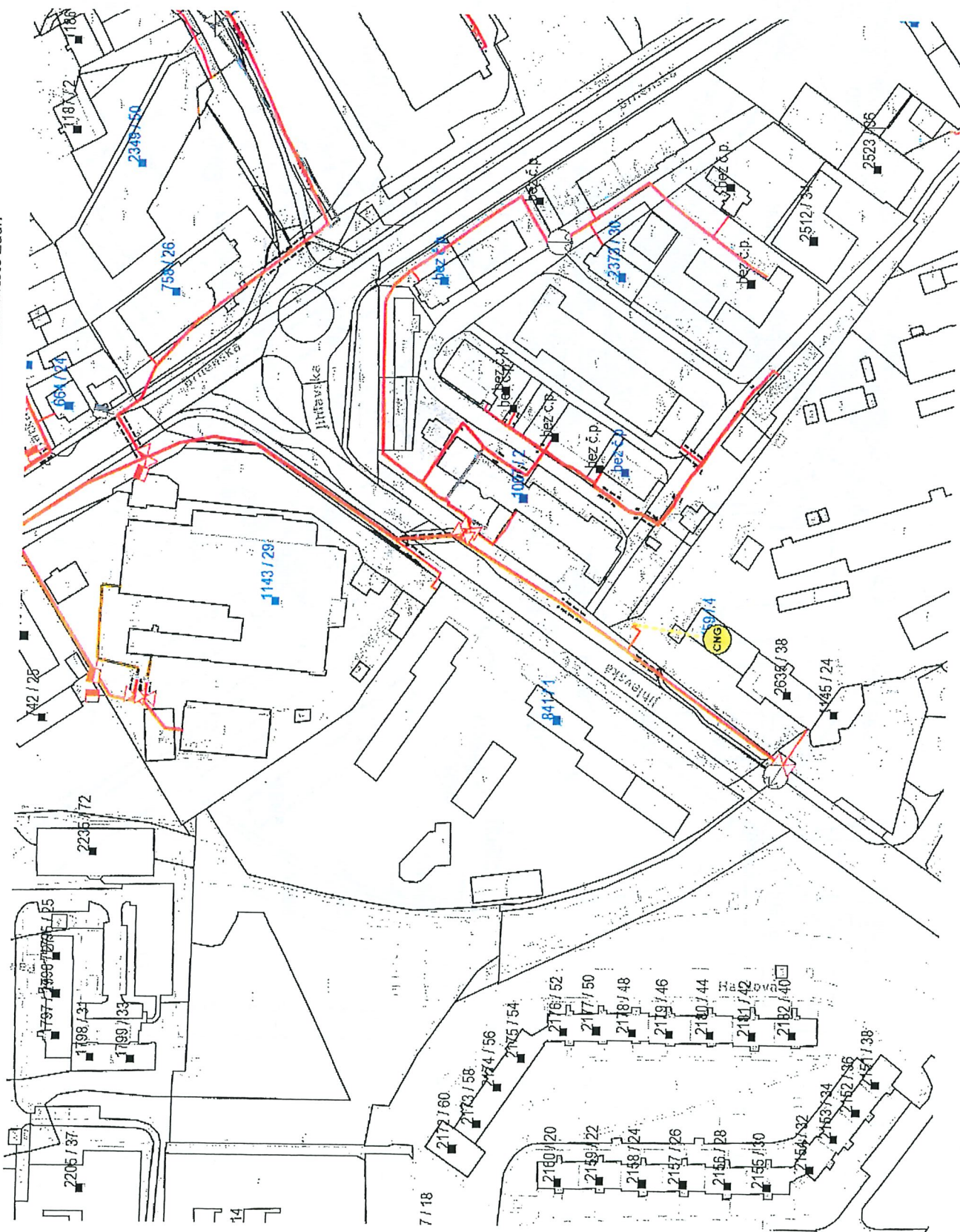
Provozovatel DS: GasNet, s.r.o.; Stavebník: Svaz vodovodů a kanalizací Žďársko, Vodárenská 244/2, 59101 Žďár nad Sázavou. K.ú.: Město Žďár.

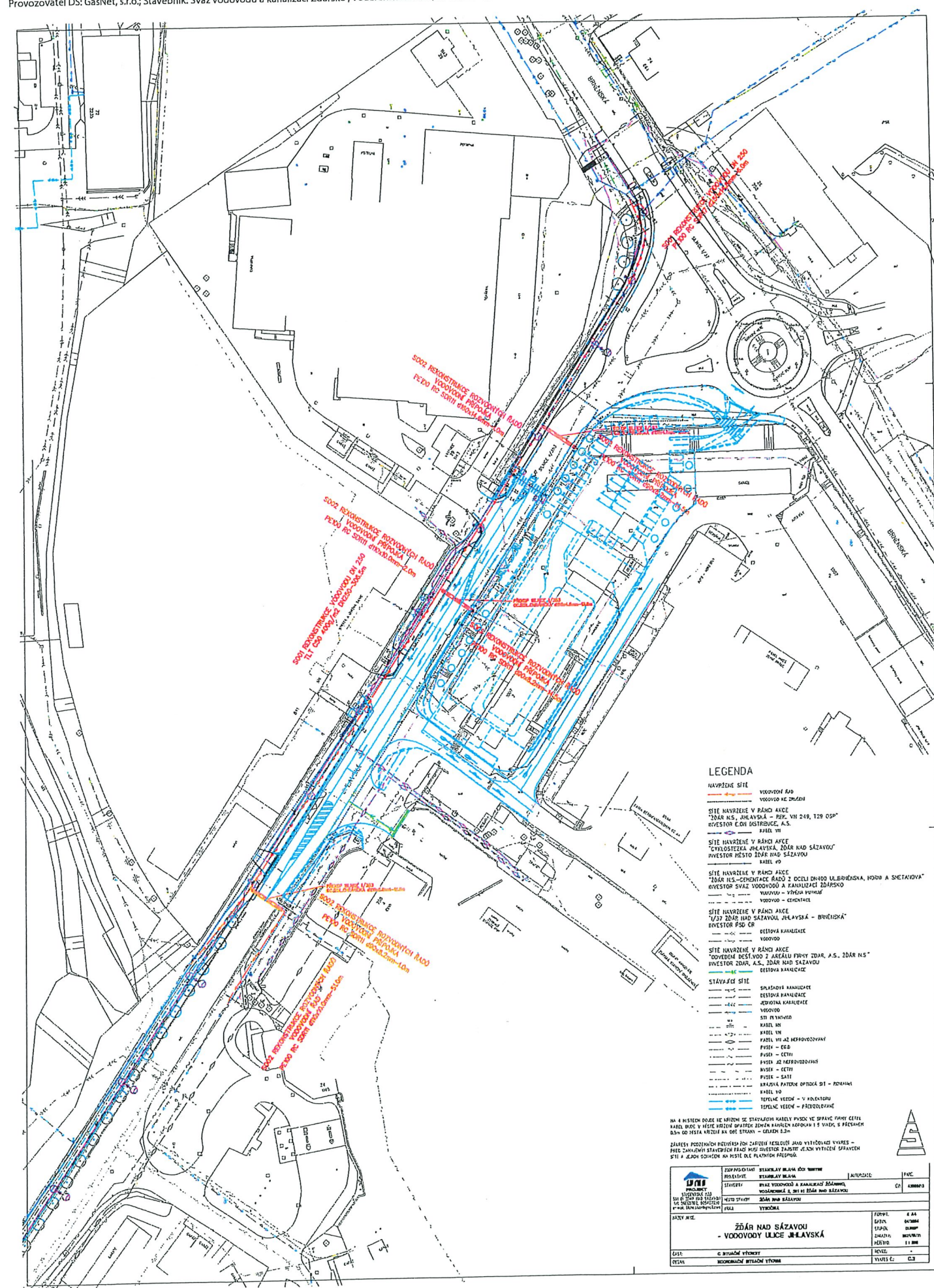


Legenda:

<p>linie plynovodu</p> <p>NTL</p> <p>STL</p> <p>VTL</p> <p>WTL</p> <p>nefunkční plánovaná stavba před realizací</p> <p>ve výstavbě, neuvedeno do provozu</p>	     
<p>regulační stanice</p> <p>ochranné zařízení</p> <p>kabel</p> <p>elektropřípojka</p> <p>kabel protikorozní ochrany</p> <p>anodové uzemnění</p> <p>stanice katodové ochrany</p> <p>pásmo vlivu anodového uzemnění SKAO</p> <p>neplynovodní zařízení/ technologie (linie/ bod/plocha)</p>	        

Provozovatel DS: GasNet, s.r.o.; Stavebník: Svaz vodovodů a kanalizací Žďársko, Vodárenská 244/2, 59101 Žďár nad Sázavou, K.ú.: Město Žďár.







EG.D, a.s., Lidická 1873/36, Černá Pole, 602 00 Brno

Stanislav Blaha
Stanislav Blaha
Studentská 1133/3
59101 Žďár nad Sázavou

Jihlava 27.06.2024

EG.D, a.s.

Poskytování informací k sítím
Havlíčková 219/62
586 01 Jihlava
www.egd.cz

Milan Holeček
T +420-705858490
milan.holecek@egd.cz

Naše značka
M84748-26322494

Vyjádření o existenci zařízení distribuční soustavy (elektrická síť) ve vlastnictví EG.D, a.s. a podmínkách práce v jeho blízkosti

Investor stavby: Svaz vodovodů a kanalizací Žďársko
Název stavby: Žďár nad Sázavou - vodovody ulice Jihlavská
Místo stavby: KÚ Město Žďár (795232), žadatelem vyznačené zájmové území

Toto vyjádření slouží pro informaci o stávajícím elektrickém zařízení distribuční soustavy, vlastněném a provozovaném společností EG.D, a.s., a **není** vyjádřením pro územní a stavební řízení.

V zájmovém území výše uvedené stavby se nachází:
Podzemní vedení VN
Distribuční trafostanice VN/NN
Podzemní vedení NN

Ke stavbě a činnosti v ochranných pásmech zařízení distribuční soustavy je investor povinen zajistit si písemný souhlas ve smyslu § 46 odst. 11 zákona č. 458/2000 Sb., o podmínkách podnikání a výkonu státní správy v energetických odvětvích, v platném znění.

Souhlas se stavbou a činností v ochranném pásmu zařízení distribuční soustavy uděluje EG.D, a.s. (dále jen EGD). S podáním žádosti o souhlas, prosím, předložte projektovou dokumentaci stavby s podrobným zákresem a okótováním umístění stavby v ochranném pásmu. Žádost můžete podat elektronicky na www.egd.cz - **Souhlas s činností a stavbou v ochranném pásmu.**

Kontakty na správce zařízení jsou uvedeny v závěru tohoto vyjádření.

Dovolte, abychom Vás upozornili, že při provádění zemních nebo jiných prací, které mohou ohrozit předmětné distribuční a sdělovací zařízení, jste povinni dle zákona č. 309/2006 Sb. a nařízení vlády č. 591/2006 Sb. učinit veškerá opatření, aby nedošlo ke škodám na výše uvedeném zařízení,

Sídlo společnosti:
Lidická 1873/36
Černá Pole
602 00 Brno
Společnost je zapsána
v Obchodním rejstříku
vedeném Krajským soudem
v Brně, v oddílu B, vložce 8477
IČ: 280 85 400
DIČ: CZ28085400



na majetku nebo na zdraví osob elektrickým proudem, zejména tím, že zajistíte:

1. Objednání přesného vytyčení distribuční sítě (trasy kabelu) v terénu, a to nejméně 14 dnů před zahájením prací v blízkosti podzemního kabelového vedení. V případě, že nebude možné trasu kabelu bezpečně určit pomocí vytyčovacího zařízení, je investor zemních prací povinen pro jednoznačné stanovení jeho polohy provést na určených místech a v nezbytném rozsahu ruční odkrytí kabelu podle pokynů zaměstnanců EGD.
Vytyčení kabelů VN, NN zajistí Jakub Zítka, tel.: 53514-3692, mail: jakub.zitka@egd.cz
2. Provádění zemních prací v ochranném pásmu kabelového vedení výhradně klasickým ručním nářadím bez použití jakýchkoli mechanismů s nejvyšší opatrností, nebude-li provozovatelem zařízení stanoveno jinak.
3. Výkopové práce v blízkosti nadzemního vedení budou prováděny tak, aby nedošlo k narušení stability podpěrných bodů a uzemňovací soustavy nebo nebyl jinak ohrožen provoz zařízení a bezpečnost osob. Zároveň požadujeme dodržovat platná ustanovení norem ČSN EN 50 110-1 a PNE 33 3302, zvláště pak minimální dovolené vzdálenosti od vedení NN:

Minimální dovolené vzdálenosti	Holé vodiče	Izolované vodiče
Nad budovami		
Nad neschůdnými částmi (sklon větší než 15°), vzdorující ohni	0,5 m	0,3 m
Nad schůdnými částmi (sklon menší nebo roven 15°), vzdorující ohni	4 m	3 m
Na budovách		
K budovám a jejich částem nebo vybavením	0,2 m	0,1 m
Kolem zedních oken		
Před oknem (pouze stávající vedení)	2 m	1 m
Nad oknem	0,2 m	0,2 m
Vedle okna	0,5 m	0,5 m
Pod oknem	1 m	1 m
Kolem střešních oken		
Před oknem	3 m	2 m
Nad oknem	1 m	1 m



Vedle okna	1 m	1 m
Pod oknem	1 m	1 m

4. Při provádění stavebních prací nesmí dojít k poškození a znepřístupnění zařízení distribuční soustavy.
5. Ohlášení jakéhokoliv poškození distribučního a sdělovacího zařízení na telefonním čísle Nonstop linky EGD **800 22 55 77**.

Kontakty správců zařízení:

Správce VN+NN:

Jiří Olišar, tel.: 56665-5747, mail: jiri.olisar@egd.cz

Vyjádření má platnost do 27.06.2026.

Upozorňujeme Vás na možnou polohovou odchylku vedení v přiložené situaci s informativním zákresem sítí.

Do přiložené a námi orazítované situace jsme informativně zakreslili:

- červeně plně podzemní vedení VN
- červeně čárkovaně nadzemní vedení VN
- zeleně plně podzemní vedení NN
- zeleně čárkovaně nadzemní vedení NN
- polygon s černým obrysem podzemní chránička
- fialově plně zrušené podzemní vedení

Při vytyčení trasy zařízení i ke kontrole před záhozem a ke všem dalším, souvisejícím jednáním předložte, prosím, toto vyjádření.



Vyjádření nenahrazuje a neuvádí připojovací podmínky. V případě, že požadujete připojení nového odběrného místa či změnu příkonu, můžete podat žádost elektronicky na www.egd.cz.

S přátelským pozdravem

EG.D, a.s.



EG.D, a.s.
Lidická 1873/36, Černá Pole, 602 00 Brno

001

Příloha: Orazítkovaná situace s informativním zákresem sítí

This is a detailed cadastral map of a residential area in Moscow, Russia. The map shows building footprints, lot numbers, and various colored overlays (red, green, blue, orange) indicating different planning or ownership zones. The map includes a scale bar at the bottom (0-50m) and numerous numerical labels for lots and buildings.

Key features and labels on the map include:

- Scale:** 0 10 20 30 40 50 m
- Lot Numbers:** 2235/72, 1143/20, 1007/2, 2635/38, 1145/34, 759/4, 841/1, 591, 592, 593, 594, 595, 596, 597, 598, 599, 600, 601, 602, 603, 604, 605, 606, 607, 608, 609, 610, 611, 612, 613, 614, 615, 616, 617, 618, 619, 620, 621, 622, 623, 624, 625, 626, 627, 628, 629, 630, 631, 632, 633, 634, 635, 636, 637, 638, 639, 640, 641, 642, 643, 644, 645, 646, 647, 648, 649, 650, 651, 652, 653, 654, 655, 656, 657, 658, 659, 660, 661, 662, 663, 664, 665, 666, 667, 668, 669, 670, 671, 672, 673, 674, 675, 676, 677, 678, 679, 680, 681, 682, 683, 684, 685, 686, 687, 688, 689, 690, 691, 692, 693, 694, 695, 696, 697, 698, 699, 700, 701, 702, 703, 704, 705, 706, 707, 708, 709, 710, 711, 712, 713, 714, 715, 716, 717, 718, 719, 720, 721, 722, 723, 724, 725, 726, 727, 728, 729, 730, 731, 732, 733, 734, 735, 736, 737, 738, 739, 740, 741, 742, 743, 744, 745, 746, 747, 748, 749, 750, 751, 752, 753, 754, 755, 756, 757, 758, 759, 760, 761, 762, 763, 764, 765, 766, 767, 768, 769, 770, 771, 772, 773, 774, 775, 776, 777, 778, 779, 780, 781, 782, 783, 784, 785, 786, 787, 788, 789, 790, 791, 792, 793, 794, 795, 796, 797, 798, 799, 800, 801, 802, 803, 804, 805, 806, 807, 808, 809, 810, 811, 812, 813, 814, 815, 816, 817, 818, 819, 820, 821, 822, 823, 824, 825, 826, 827, 828, 829, 830, 831, 832, 833, 834, 835, 836, 837, 838, 839, 840, 841, 842, 843, 844, 845, 846, 847, 848, 849, 850, 851, 852, 853, 854, 855, 856, 857, 858, 859, 860, 861, 862, 863, 864, 865, 866, 867, 868, 869, 870, 871, 872, 873, 874, 875, 876, 877, 878, 879, 880, 881, 882, 883, 884, 885, 886, 887, 888, 889, 890, 891, 892, 893, 894, 895, 896, 897, 898, 899, 900, 901, 902, 903, 904, 905, 906, 907, 908, 909, 910, 911, 912, 913, 914, 915, 916, 917, 918, 919, 920, 921, 922, 923, 924, 925, 926, 927, 928, 929, 930, 931, 932, 933, 934, 935, 936, 937, 938, 939, 940, 941, 942, 943, 944, 945, 946, 947, 948, 949, 950, 951, 952, 953, 954, 955, 956, 957, 958, 959, 960, 961, 962, 963, 964, 965, 966, 967, 968, 969, 970, 971, 972, 973, 974, 975, 976, 977, 978, 979, 980, 981, 982, 983, 984, 985, 986, 987, 988, 989, 990, 991, 992, 993, 994, 995, 996, 997, 998, 999, 1000.
- Building Footprints:** Various rectangular shapes representing buildings, some with internal divisions.
- Colored Overlays:** Red, green, blue, and orange lines and areas indicating different planning or ownership zones.
- Other Labels:** 1143/20, 1007/2, 2635/38, 1145/34, 759/4, 841/1, 591, 592, 593, 594, 595, 596, 597, 598, 599, 600, 601, 602, 603, 604, 605, 606, 607, 608, 609, 610, 611, 612, 613, 614, 615, 616, 617, 618, 619, 620, 621, 622, 623, 624, 625, 626, 627, 628, 629, 630, 631, 632, 633, 634, 635, 636, 637, 638, 639, 640, 641, 642, 643, 644, 645, 646, 647, 648, 649, 650, 651, 652, 653, 654, 655, 656, 657, 658, 659, 660, 661, 662, 663, 664, 665, 666, 667, 668, 669, 670, 671, 672, 673, 674, 675, 676, 677, 678, 679, 680, 681, 682, 683, 684, 685, 686, 687, 688, 689, 690, 691, 692, 693, 694, 695, 696, 697, 698, 699, 700, 701, 702, 703, 704, 705, 706, 707, 708, 709, 710, 711, 712, 713, 714, 715, 716, 717, 718, 719, 720, 721, 722, 723, 724, 725, 726, 727, 728, 729, 730, 731, 732, 733, 734, 735, 736, 737, 738, 739, 740, 741, 742, 743, 744, 745, 746, 747, 748, 749, 750, 751, 752, 753, 754, 755, 756, 757, 758, 759, 760, 761, 762, 763, 764, 765, 766, 767, 768, 769, 770, 771, 772, 773, 774, 775, 776, 777, 778, 779, 780, 781, 782, 783, 784, 785, 786, 787, 788, 789, 790, 791, 792, 793, 794, 795, 796, 797, 798, 799, 800, 801, 802, 803, 804, 805, 806, 807, 808, 809, 810, 811, 812, 813, 814, 815, 816, 817, 818, 819, 820, 821, 822, 823, 824, 825, 826, 827, 828, 829, 830, 831, 832, 833, 834, 835, 836, 837, 838, 839, 840, 841, 842, 843, 844, 845, 846, 847, 848, 849, 850, 851, 852, 853, 854, 855, 856, 857, 858, 859, 860, 861, 862, 863, 864, 865, 866, 867, 868, 869, 870, 871, 872, 873, 874, 875, 876, 877, 878, 879, 880, 881, 882, 883, 884, 885, 886, 887, 888, 889, 890, 891, 892, 893, 894, 895, 896, 897, 898, 899, 900, 901, 902, 903, 904, 905, 906, 907, 908, 909, 910, 911, 912, 913, 914, 915, 916, 917, 918, 919, 920, 921, 922, 923, 9

eg.d

EG.D, s.r.o.
Lidická 1873/36, Černá Pole, 602 00 Brno

Informace o minimálních vzdálenostech a ochranných pásmech zařízení

Minimální vzdálenosti platné pro nadzemní vedení NN dle PNE 333302 (výběr)

Výška nad volným terénem: holé vodiče min. 6 m, izolované min. 5,5 m
Výška nad pozemními komunikacemi - silnice: holé vodiče min. 6 m, izolované min. 5,5 m; chodníky, cyklostezky: holé vodiče min. 5 m, izolované min. 4 m
Výška nad neschůdnou částí objektu: holé vodiče min. 0,5 m, izolované min. 0,3 m
Vzdálenost od okapů: holé vodiče min. 0,2 m, izolované min. 0,1 m
Výška nad schůdnými částmi objektu: holé vodiče min. 4 m, izolované min. 3 m
Vodorovná vzdálenost od schůdných částí objektu: holé vodiče min. 2 m, izolované min. 1 m
Minimální vzdálenosti holých vodičů od oken: nad – 1 m, vedle – 1 m, pod – 1 m, před – 2 m.

Minimální vzdálenosti holých vodičů od střešních oken: holé vodiče min. 3 m, izolované min. 2 m

Minimální vzdálenosti platné pro nadzemní vedení VN 22kV dle ČSN EN 50423-1, PNE 333301 (výběr)

Výška nad volným terénem: holé a izolované vodiče min. 6 m, slané min. 5,6 m
Výška nad pozemními komunikacemi – dálnice: min. 7 m; silnice: holé a izolované vodiče min. 6 m, slané min. 5,6 m; chodníky, cyklostezky: holé vodiče min. 6 m, izolované min. 5,6 m, slané min. 5 m
Ostatní vzdálenosti jsou uvedeny v PNE 333301.

Minimální vzdálenosti platné pro nadzemní vedení VVN 110 kV dle ČSN EN 50341-1, PNE 333300

Výška nad volným terénem a zemědělskými plochami: holé vodiče min. 6 m.
Výška nad účelovými komunikacemi: holé vodiče min. 6 m,
Výška nad silnicí: min. 7 m.

Ochranná pásma dle zákona č. 458/2000 Sb., § 46

1. Nadzemní vedení VN, VVN – je definováno jako souvislý prostor vymezený svislými rovinami vedenými po obou stranách vedení ve vodorovné vzdálenosti, měřené kolmo na vedení, která činí od krajního vodiče vedení na obě jeho strany:

pro zařízení zrealizovaná do 31.12.1994

- u venkovního vedení s napětím nad 1 kV do 35 kV včetně - **10 m**
- u venkovního vedení s napětím nad 35 kV do 110 kV včetně - **15 m**

pro zařízení zrealizovaná od 1.1.1995

- u vedení s napětím nad 1 kV do 35 kV včetně pro vodiče bez izolace - **7 m**, pro vodiče s izolací základní - **2 m**, pro závěsná kabelová vedení - **1 m**
- u venkovního vedení s napětím nad 35 kV do 110 kV včetně - **12 m**

2. kabelová vedení všech druhů napětí do 110 kV (včetně ovládacích, signálních, sdělovacích ve správě ECR) činí OP od krajního kabelu na každou stranu **1m**

3. Elektrická stanice – je vymezeno svislými rovinami vedenými ve vodorovné vzdálenosti

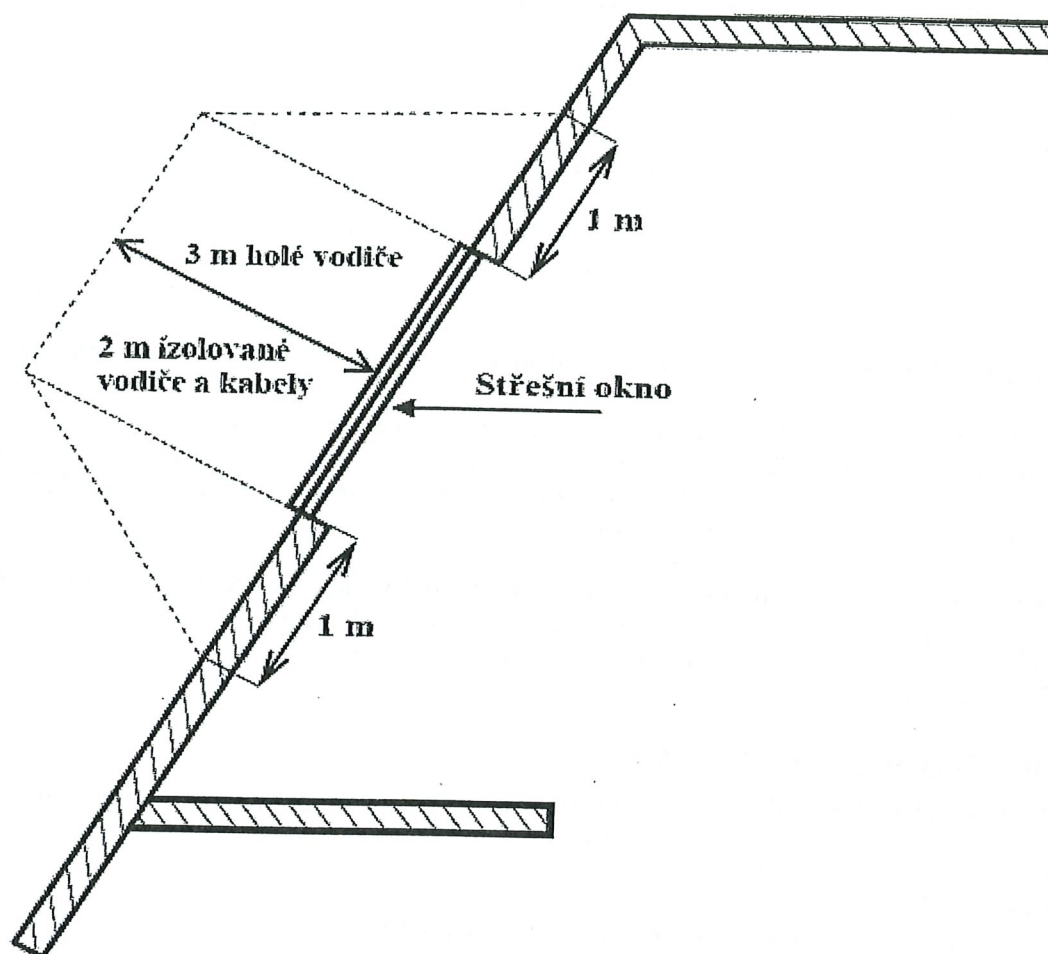
pro zařízení zrealizovaná do 31.12.1994

- u el.stanic s převodem napětí z úrovně nad 1 kV a menší než 52 kV na úroveň NN - **10 m**
- u el. stanic s napětím větším než 52 kV **30 m** kolmo na oplocenou nebo obezděnou hranici objektu stanice

pro zařízení zrealizovaná od 1.1.1995

- u venkovní stožárové el.stanice s převodem napětí z úrovně nad 1 kV a menší než 52 kV na úroveň NN - **7 m**
- u kompaktních a zděných el. stanic s převodem napětí z úrovně nad 1 kV a menší než 52 kV na úroveň NN – **2 m** a u vestavěných el. stanic – **1 m** od obestavění
- u venkovních elektrických stanic a dále stanic s napětím větším než 52 kV v budovách **20 m** od oplocení nebo od vnějšího líce obvodového zdiva

Další podmínky pro provádění činností a prací v OP kabelů jsou stanoveny ve vyjádření vystaveném EG.D, a.s., případně při vytýčení.



EG.D, a.s., Lidická 1873/36, Černá Pole, 602 00 Brno

Stanislav Blaha
Stanislav Blaha
Studentská 1133/3
59101 Žďár nad Sázavou

Nové Město na Moravě, 11.07.2024

Vyjádření k žádosti o souhlas se stavbou a činností v ochranném pásmu zařízení distribuční soustavy (elektrická síť) ve vlastnictví EG.D, a.s.

Toto vyjádření slouží pro potřeby řádného umístění, výstavby a užívání stavby a je vyjádřením pro řízení o povolení záměru.

Předložili jste nám žádost o vyjádření ke stavbě a činnosti v ochranném pásmu:

Podzemní vedení VN
Distribuční trafostanice VN/NN
Podzemní vedení NN

Název stavby: Žďár nad Sázavou - vodovody ulice Jihlavská

Místo stavby: KÚ Město Žďár (795232), žadatelem vyznačené
zájmové území

Souhlasíme s provedením výše uvedené akce v ochranném pásmu zařízení distribuční soustavy při splnění těchto podmínek:

1. V ochranných pásmech (dále jen OP) zařízení distribuční soustavy budou při realizaci stavby/činnosti dle uděleného souhlasu dodrženy podmínky dle § 46 odst. 8 zákona č. 458/2000 Sb., energetický zákon, v platném znění, kde se konstatuje, že v OP těchto zařízení je zakázáno pod písmeny:
 - c) provádět činnosti, které by mohly ohrozit spolehlivost a bezpečnost provozu těchto zařízení nebo ohrozit život, zdraví či majetek osob
 - d) provádět činnosti, které by znemožňovaly nebo podstatně znesnadňovaly přístup k těmto zařízením.
2. Zakreslení trasy nadzemního i podzemního vedení, vyskytujícího se v zájmovém území, do všech vyhotovení prováděcí dokumentace a jeho vyznačení dobře viditelným způsobem přímo v terénu. Jedná se zejména

EG.D, a.s.
Správa sítě střed
Vratislavovo nám. 118
592 31 Nové Město na
Moravě
www.egd.cz

Jiří Olišar
T +420-56665-5747
jiri.olisar@egd.cz

Naše značka
J13947-27130074

Sídlo společnosti:
Lidická 1873/36
Černá Pole
602 00 Brno
Společnost je zapsána
v Obchodním rejstříku
vedeném Krajským soudem
v Brně, v oddílu B, vložce 8477
IČ: 280 85 400
DIČ: CZ28085400

- o místa křížení či souběhu trasy vedení s trasou pohybu mechanizace, s trasou vedení výkopů a podobně tak, aby pracující na staveništi byli o hranicích ochranného pásma trvale informováni.
3. Objednání přesného vytyčení distribuční sítě (trasy kabelu) v terénu, a to nejméně 14 dnů před zahájením prací v blízkosti podzemního kabelového vedení. V případě, že nebude možné trasu kabelu bezpečně určit pomocí vytyčovacího zařízení, je investor zemních prací povinen pro jednoznačné stanovení jeho polohy provést na určených místech a v nezbytném rozsahu ruční odkrytí kabelu podle pokynů technika EG.D, a.s. (dále jen EGD). **Vytyčení kabelů VN, NN zajistí Jakub Zítka, tel.: 53514-3692, mail: jakub.zitka@egd.cz.**
 4. Provádění zemních prací v ochranném pásmu kabelového vedení výhradně klasickým ručním nářadím bez použití jakýchkoli mechanismů s nejvyšší opatrností, nebude-li provozovatelem zařízení stanoveno jinak.
 5. Vhodné zabezpečení obnaženého kabelu (podložení, vyvěšení, ...), aby nedošlo k jeho poškození poruchou nebo nepovolanou osobou a označení výstražnými tabulkami bude provedeno podle pokynů technika EGD. Další podmínky pro zabezpečení našeho zařízení si vyhrazujeme při vytyčení nebo po jeho odkrytí.
 6. Vyřešení způsobu provedení souběhů a křížení výše zmíněné akce s rozvodným zařízením musí odpovídat příslušným ČSN.
 7. Přizvání technika EGD ke kontrole křížovatek a souběhů před záhozem výkopu. O kontrole bude proveden zápis do montážního nebo stavebního deníku. Při nedodržení této podmínky budou poruchy, vzniklé na zařízení, odstraňovány na náklady investora stavby.
 8. Po dokončení musí stavba z pohledu ochrany před provozními a poruchovými vlivy distribuční soustavy odpovídat příslušným normám, zejména PNE 33 3301, PNE 33 3302, PNE 34 1050, ČSN EN 50 341-1, PNE 33 0000-1, ČSN EN 50 522, ČSN EN 61 936-1, ČSN 73 6005.
 9. Po dokončení stavby připomínáme, že v OP distribučního zařízení je dále zakázáno:
 - a) zřizovat bez souhlasu vlastníka těchto zařízení stavby či umisťovat konstrukce a jiná podobná zařízení, jakož i uskladňovat hořlavé a výbušné látky
 - b) provádět bez souhlasu jeho vlastníka zemní práce
 - c) u nadzemního vedení nechávat růst porosty nad výšku 3 m
 - d) u podzemního vedení vysazovat trvalé porosty a přejíždět vedení bez ochranných prvků mechanizmy o celkové hmotnosti nad 6 t.
 10. V projektové dokumentaci a při stavbě budou respektovány podmínky uvedené ve sdělení č. 26322494, k existenci zařízení distribuční soustavy ve vlastnictví a provozování EGD a k podmínkám činnosti v jeho blízkosti, s platností do 27.06.2026.
 11. Veškerá stavební činnost v OP distribučního a sdělovacího zařízení

bude před jejím zahájením konzultována s příslušným správcem zařízení (kontakty na správce zařízení jsou uvedeny v závěru tohoto vyjádření), který stanoví bezpečnostní opatření pro práce v OP příslušného rozvodného zařízení dle platné ČSN EN 50 110-1.

12. Veškeré práce s mechanizací, jejichž části se za provozu mohou přiblížit k vodičům v OP nadzemního vedení 22 kV a výkopové práce v OP podzemního vedení 22 kV, je nutno provádět za beznapěťového stavu vedení a vypnutí objednejte nejméně 25 kalendářních dnů předem. Práce s mechanizací v OP vedení 110 kV je nutno provádět za beznapěťového stavu vedení a vypnutí objednejte nejpozději do 10. dne předchozího měsíce.
13. Dovolujeme si také upozornit, že investor stavby hradí náklady na dodatečné úpravy stávajícího zařízení distribuční soustavy, které jsou vyvolané stavbou. Jedná se např. o ochranu podzemního vedení přiložením dodatečné chráničky v místě vjezdů apod.

Kontakty provozovatelů zařízení:

Provozovatel VN, NN:

Jan Novotný, tel.: 56665-5702, mail: jan.novotny@egd.cz

V případě nedodržení podmínek, stanovených v tomto vyjádření, nedodržení vzdáleností a dalších ustanovení souvisejících norem a právních předpisů, v platném znění, nesouhlasíme po ukončení stavby s její kolaudací; v krajním případě může takové nedodržení vést až k nařízení odstranění stavby

S přátelským pozdravem

EG.D, a.s.



eg-d
EG.D, a.s.
Lidická 1873/36, Černá Pole, 602 00 Brno

001

SATT

SATT a.s.
Okružní 11
591 01 Žďár nad Sázavou
www.satt.cz

Vyřizuje: Radim Kamenský
tel. 604 147 607
kamensky@satt.cz

28. 6. 2024

Blaha Stanislav
Studentská 1133/3
591 01 Žďár nad Sázavou

Vyjádření k existenci sítí v majetku SATT a.s. pro spojené územní a stavební řízení:

Žďár nad Sázavou - vodovody ulice Jihlavská

V předmětném území se nenachází sítě v majetku SATT a.s.

Prosíme o koordinaci s Vaší stavbou a našimi záměry na vybudování horkovodního potrubí pro prodejnu na ulici Jihlavská. Trasa horkovodu je předběžně navržena v příložených výkresech.

Toto vyjádření je platné jeden rok.

S pozdravem
Radim Kamenský
SATT a.s.

SATT
SATT a.s., Okružní 1189/11
591 01 Žďár nad Sázavou
IČ: 60749105 DIČ: CZ60749105



PRO SPOLEČNÉ ZÁŽITKY

Vyřizuje: Dundáček Petr

E-mail: petr.dundacek@t-mobile.cz

Stanislav Blaha
Stanislav Blaha
Studentská 1133/3
59101 Žďár nad Sázavou

Naše značka: E44339/23

V Praze dne: 6.9.2023

**Vyjádření a stanovení podmínek pro udělení souhlasu s umístěním stavby v ochranném pásmu
sítě technické infrastruktury (TI) společnosti T-Mobile Czech Republic a.s.**

Vydané podle § 101 ZÁKONA Č. 127/2005 Sb., o elektronických komunikacích a o změně některých souvisejících zákonů (zákon o elektronických komunikacích – dále jen ZEK), ve znění pozdějších předpisů a §161 zákona č. 183/2006 Sb., o územním plánování a stavebním řádu (stavební zákon) či dle dalších příslušných právních předpisů

Věc: Žďár nad Sázavou - vodovody ul. Jihlavská

Stupeň: Prověření existence sítě

Na základě předložených projektových podkladů dáváme **souhlasné stanovisko** k vydání Územního souhlasu / rozhodnutí (Stavebního povolení) a následně **souhlas s realizací stavby**.

Dle předložených dokladů nedojde ke kolizi s technickou infrastrukturou společnosti T-Mobile Czech Republic a.s.

V zájmovém území naše společnost plánuje/projednáva rozšíření optické infrastruktury, je nutné naše stavby v zájmovém území koordinovat a současně po žadateli požadujeme, aby příslušnému stavebnímu úřadu byl pro účely odsouhlasení stavebního záměru žadatele doložen doklad prokazující dohodu o koordinaci obou staveb. Kontaktujte prosím příslušného Area Koordinátora (AK): Marek Planeta, marek.planeta@t-mobile.cz

Pro vytvoření dokladu prokazující dohodu je nutno doručit na výše uvedenou e-mailovou adresu: Toto stanovisko T-Mobile Czech Republic a.s., situační výkres stavby a předpokládaný termín zahájení stavby.

Bez doručení podkladů nelze žádost vyhodnotit.

V případě neobdržené reakce déle než 5 pracovních dní kontaktujte nás na tel. číslo 606 726 615

Toto stanovisko má platnost 1 rok a nelze prodloužit. Po uplynutí platnosti zadejte žádost o nové stanovisko na:
<https://ochranasiti.t-mobile.cz/vyjadreni/>

T-Mobile
T-Mobile Czech Republic a.s.
Tomášova 2144/1
148 00 Praha 4
IČ 649 49 681, DIČ CZ64949681

Ochrana sítí

Technologický úsek

V další komunikaci nebo požadavku doplňujících dotazů, uvádějte do „Předmětu“ e-mailu vždy číslo jednací.



Příloha č. 1

Rekapitulace žádosti o vyjádření k existenci sítě elektronických komunikací

Číslo žádosti: E44339/23
Název stavby /akce: Žďár nad Sázavou - vodovody ul. Jihlavská
Datum podání žádosti: 28.8.2023
Důvod žádosti: Prověření existence sítě
Popis jiného důvodu žádosti: Žádost o digitální data do projektu
Poznámka:

Žadatel

Firma / organizace: Stanislav Blaha
IČ: 15261182
DIČ:
Kontaktní osoba: Stanislav Blaha
Adresa: Studentská 1133/3
Město / obec: Žďár nad Sázavou
PSČ: 59101
Stát:
E-mail: blaha.stan@gmail.com
Telefonní číslo: 605407990

Stavebník

Firma / organizace: Svaz vodovodů a kanalizací Žďársko
Kontaktní osoba: Stanislav Blaha
Adresa: Vodárenská 244/2
Město / obec: Žďár nad Sázavou
PSČ: 59101
Stát:
E-mail: blaha.stan@gmail.com
Telefonní číslo: 605407990

Stavba

Výška nad terénem (metry): 0 m
Projektant: Stanislav Blaha, UNI PROJEKT, Žďár nad Sázavou
Druh stavby: Technická infrastruktura - vodovody, kanalizace, plyn
Hodnota projektu: 5 mil. Kč
Měsíc zahájení stavby:
Měsíc ukončení stavby:

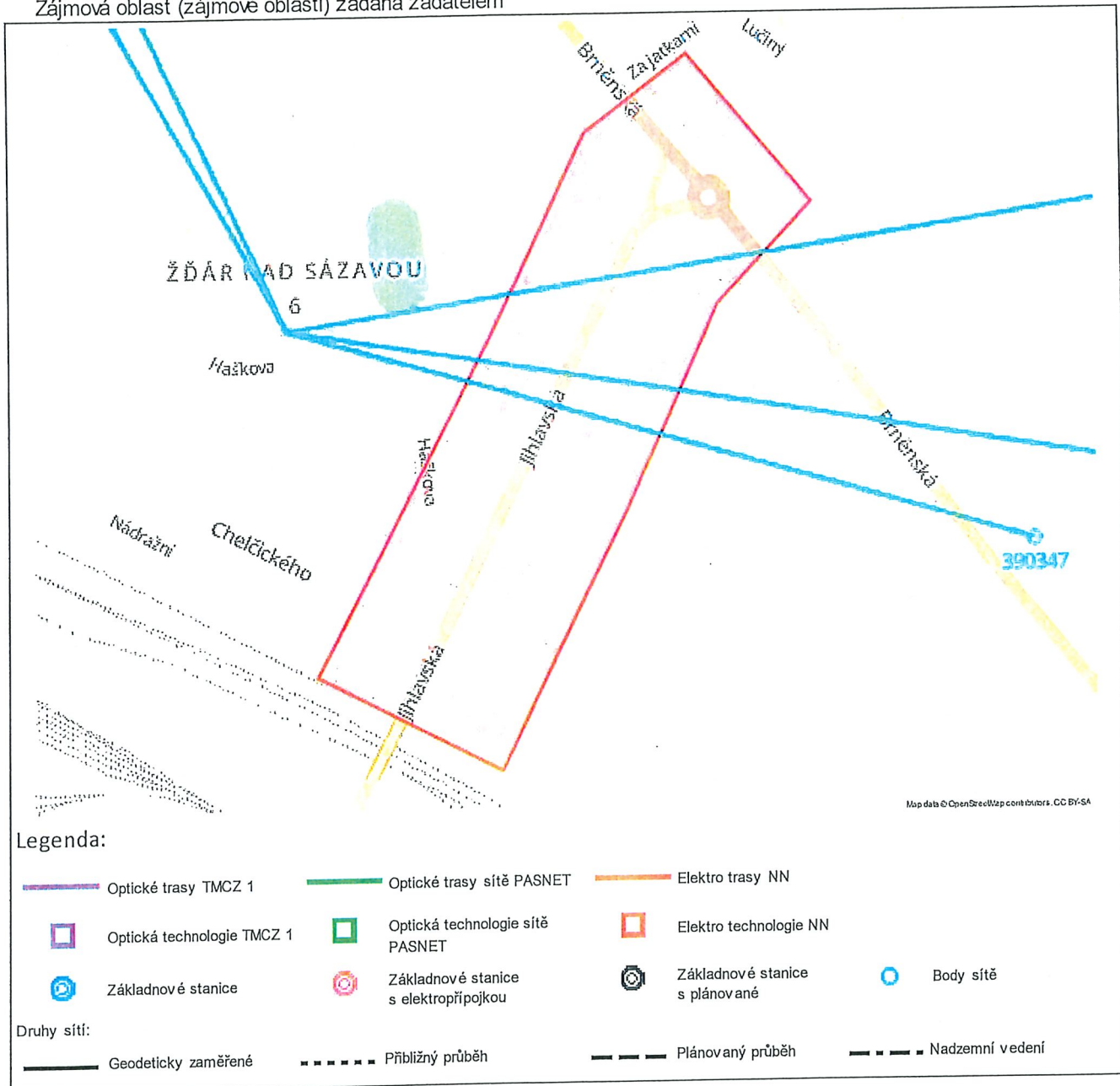
Odeslání stanoviska

E-mail: blaha.stan@gmail.com

Příloha č. 2

Situační plán

Zájmová oblast (zájmové oblasti) zadaná žadatelem



Geometrie zájmové oblasti (zájmových oblastí) žádosti ve formátu WKT a souřadnicovém systému S-JTSK. Zkopírováním textu lze geometrii zobrazit v jakémkoli softwaru podporujícím formát WKT.

POLYGON((-641370.97757446 -1115402.59330107,-641271.414309238 -1115346.44390624,-641176.957288966 -1115487.6284871,-641271.150133285 -1115564.67092313,-641371.652990602 -1115729.0370094,-641513.062958407 -1115942.39627996,-641667.659399413 -1115840.91667953,-641479.460580442 -1115568.35704226,-641370.97757446 -1115402.59330107))



PRO SPOLEČNÉ ZÁŽITKY

Stanislav Blaha
Studentská 1133/3
59101 Žďár nad Sázavou

Vyřizuje: Marek Planeta, specialista řízení investičních projektů

Telefon: +420 606 726 615

E-mail: marek.planeta@t-mobile.cz

Věc: Žďár nad Sázavou - vodovody ul. Jihlavská

Stupeň: Prověření existence sítě

Dle předložených dokladů **nedojde** ke kolizi s nově plánovanou optickou infrastrukturou společnosti T-Mobile Czech Republic a.s.

Z hlediska dotčení stávajících sítí zůstává v platnosti původní stanovisko **E44339/23**.

S navrženou trasou souhlasíme.

Děkuji za spolupráci.

V Brně dne 12.9.2023

Marek Planeta
Specialista řízení investičních projektů



Naše zn.: VYJNEJ-2023-11348-01

Vyřizuje: Barbora Vlková

Mobil: 605 595 800

E-mail: Lkaspar@nej.cz

Stanislav Blaha
Stanislav Blaha
Studentská 1133
59101 Žďár nad Sázavou 4

V Praze dne 4. 9. 2023

vyjádření o existenci sítě elektronických komunikací společnosti Nej.cz s.r.o.

Žadatel(ka), společnost Stanislav Blaha, Studentská 1133, 59101 Žďár nad Sázavou 4 (dále jen "žadatel") podal(a) dne 28. 8. 2023 žádost o vyjádření ke stavební akci nazvané

Žďár nad Sázavou - vodovody ul. Jihlavská

přičemž stanovil(a) důvod žádosti a oblast dotčeného zájmového území, v němž bude stavba probíhat. Na základě určení a vyznačení zájmového území a na základě stanovení důvodu pro vydání vyjádření vydává společnost Nej.cz s.r.o., Kaplanova 2252/8, 148 00 Praha 4, jakožto vlastník technické infrastruktury v souladu s ustanovením § 101 zákona č. 127/2005 Sb., o elektronických komunikacích a o změně některých souvisejících zákonů (zákon o elektronických komunikacích), ve znění pozdějších předpisů a § 161 zákona č. 183/2006 Sb., o územním plánování a stavebním řádu (stavební zákon) či dle dalších příslušných právních předpisů a v souladu s příslušnými ustanoveními zákona č. 89/2012Sb. občanského zákoníku v platném znění, následující vyjádření:

Ve vyznačeném zájmovém území se nenachází vedení a zařízení sítě elektronických komunikací (dále jen „SEK“) společnosti Nej.cz s.r.o.

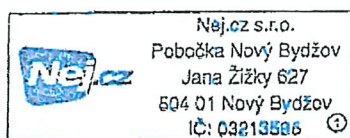
Společnost Nej.cz s.r.o. souhlasí s předmětnou stavební akcí a zároveň souhlasí s vydáním příslušného správního rozhodnutí stavebním úřadem pro povolení předmětné stavební akce (rozhodnutí o umístění stavby, stavební povolení či jiné).

Další ustanovení a informace:

- Vyjádření je platné pouze pro zájmové území určené a vyznačené žadatelem. Změní-li se zájmové území či dojde-li ke změnám v projektové dokumentaci, je nutno požádat o nové vyjádření!
- **Platnost vyjádření je 1 rok od vydání, vyjádření tedy pozbývá platnosti dnem 4. 9. 2024**

- Platnost vyjádření nelze prodloužit a je nutné vždy žádat o vystavení nového vyjádření.
- Upozorňujeme, že zpracovatel nenese odpovědnost za škody, které by mohly vzniknout nesprávně či neúplně poskytnutými údaji včetně nesprávného či neúplného zákresu zájmového území. Žadatel bere na vědomí, že jakékoliv poskytnuté informace o síti Nej.cz s.r.o. smí být použita pouze k účelu, pro který byla poskytnuta (nejčastěji ve věci spojené se zpracováním projektové dokumentace, získáním povolení od stavebního úřadu a realizaci stavební akce). Případná námi poskytnutá data není povoleno používat k jiným účelům (zejména rozmnožovat a půjčovat, prodávat či pronajímat třetím stranám, používat jako zdroj pro své informační systémy, ani je používat jako podklad při projektování jiných staveb).
- Dotazy, oznámení či žádosti o sdělení kontaktu na techniky Nej.cz s.r.o. směřujte na pracovníka ochrany sítě (POS). Tím je osoba, která vydala toto vyjádření (viz kontakt níže). Pro doručování písemností použijte adresu níže v dokumentu.

V Praze dne 4. 9. 2023



Vlková

Barbora Vlková
specialista technické dokumentace
mob.: 605 595 800
e-mail: Lkaspar@nej.cz

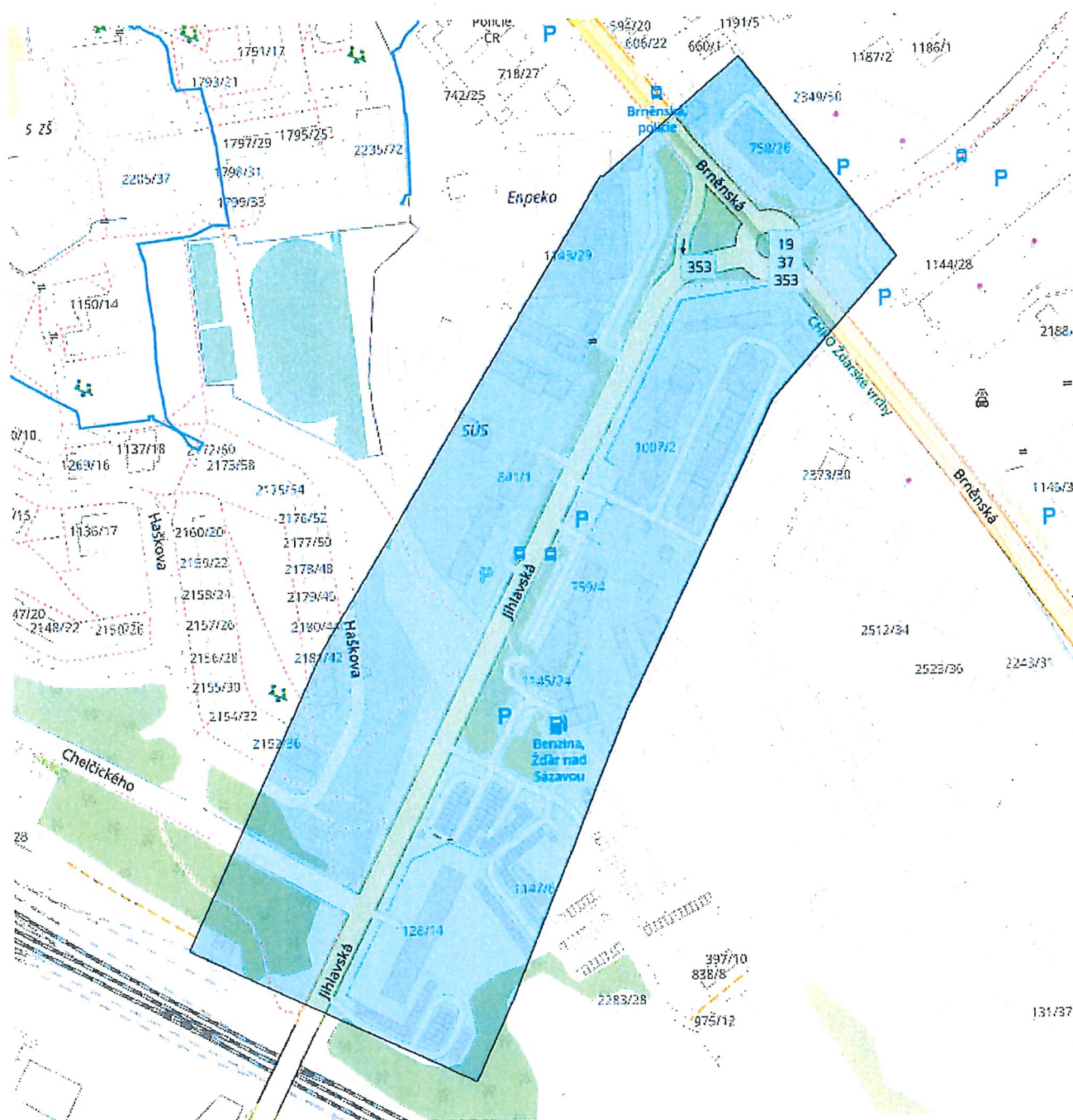
Adresa pro doručování písemností:
Nej.cz s.r.o.,
pobočka Nový Bydžov
Jana Žižky 627
504 01 Nový Bydžov

Sídlo společnosti:
Nej.cz s.r.o.
Kaplanova 2252/8
148 00 Praha 4

Přílohy:

1x zákres zájmového území

Příloha č.1: Zákres zájmového území k vyjádření zn.VYJNEJ-2023-11348-01



Legenda:

	Rozsah zájmového území		Zemní koaxiální vedení, nezaměřené
	Zemní optické vedení, zaměřené		Nadzemní koaxiální vedení (převěs)
	Zemní optické vedení, nezaměřené		Koaxiální trasa v kolektoru / kabelovodu
	Nadzemní optické vedení (převěs)		Koaxiální trasa vedená vnitřkem domu
	Optická trasa v kolektoru / kabelovodu		Pronajaté zemní koaxiální vedení
	Cizí zemní trasa, v níž jsou pronajatá optická vlákna		Pronajaté nadzemní koaxiální vedení
	Cizí nadzemní trasa, v níž jsou pronajatá optická vlákna		Metalické vedení
	Cizí kolektorová trasa, v níž jsou pronajatá optická vlákna		Plánované vedení pod ÚR
	Optická trasa vedená vnitřkem domu		HDP trubky zaměřené
	Zemní koaxiální vedení, zaměřené		HDP trubky nezaměřené
			Plánované vedení v projekci

KRAJSKÝ ÚŘAD KRAJE VYSOČINA

Odbor informatiky

Žižkova 1882/57, 586 01 Jihlava, Česká republika

tel.: 564 602 104, e-mail: posta@kr-vysocina.cz

Stanislav Blaha

Studentská 1133

591 01 Žďár nad Sázavou

blaha.stan@gmail.com

Váš dopis značky/ze dne
27. 6. 2024

Číslo jednací

Vyřizuje/telefon
Krejčí / 564 602 324

Datum
1. 7. 2024

Vážený pane Blaho,

V rámci stavby „Žďár nad Sázavou - vodovody ulice Jihlavská“

NEDOJDE ke střetu

se SEK ve vlastnictví Kraje Vysočina, sítě ROWANet.

S pozdravem

Bc. Jan Krejčí
odbor informatiky
oddělení správy sítě

* odbor životního prostředí

Váš dopis zn.:

Ze dne: 1.7.2024

Naše zn.: ŽP/1085/24/MC

Dle rozdělovníku

Vyřizuje:

Koukolová

Tel.:

566 688 111

E-mail:

michaela.koukolova@zdarns.cz

Datum:

15.7.2024

Souhrnné vyjádření odboru ŽP k projektové dokumentaci pro územní a stavební řízení na akci:
Žďár nad Sázavou - vodovody ulice Jihlavská

Jedná se o rekonstrukci vodovodu. Navržený vodovod bude sloužit pro veřejnou potřebu. Jedná se o stavbu vodohospodářského díla pro zásobování obyvatel pitnou vodou města Žďár nad Sázavou. Projektovou dokumentaci vypracoval Stanislav Blaha, Studentská 1133, 591 01 Žďár nad Sázavou, IČO: 15261182, ČKAIT: 1400047, zakázkové č. 2024/BI/21, k datu 04/2024.

parc. č. 6733 v k.ú. Město Žďár
parc. č. 5986/2 v k.ú. Město Žďár
parc. č. 5976/3 v k.ú. Město Žďár
parc. č. 5976/6 v k.ú. Město Žďár
parc. č. 5976/7 v k.ú. Město Žďár
parc. č. 6765/2 v k.ú. Město Žďár
parc. č. 6765/4 v k.ú. Město Žďár
parc. č. 6467/1 v k.ú. Město Žďár
parc. č. 5976/1 v k.ú. Město Žďár
stavebník:

parc. č. 5978/2 v k.ú. Město Žďár
parc. č. 5978/1 v k.ú. Město Žďár
parc. č. 5976/9 v k.ú. Město Žďár
parc. č. 5976/10 v k.ú. Město Žďár
parc. č. 5976/11 v k.ú. Město Žďár
parc. č. 5987 v k.ú. Město Žďár
parc. č. 6466 v k.ú. Město Žďár
(dále jen „předmětná stavba“),

Svaz vodovodů a kanalizací Žďársko, Vodárenská 244/2, Žďár nad Sázavou 4, 591 01 Žďár nad Sázavou 1, IČO: 43383513
(dále jen „stavebník“),

žadatel:

Městský úřad Žďár nad Sázavou - Odbor strategického rozvoje a investic, Žižkova 227/1, 591 01 Žďár nad Sázavou 1,
(dále jen „žadatel“).

Dne 1.7.2024 obdržel Městský úřad Žďár nad Sázavou, odbor životního prostředí (dále jen „odbor ŽP“) Vaši žádost o závazná stanoviska a vyjádření odboru ŽP. Předloženou dokumentaci posoudily všechny složky odboru životního prostředí a vydávají následující vyjádření ve smyslu ustanovení § 154 a násl. zákona číslo 500/2004 Sb., správní řád ve znění pozdějších předpisů:

Ochrana zemědělského půdního fondu (ZPF) - vyjádření

(Ing. Sylva Judová, tel.: 566688348)

Výše uvedeným záměrem nejsou dotčeny pozemky náležející do zemědělského půdního fondu, tak jak je uvedeno v § 1, odst. 2,3 zákona číslo 334/1992 Sb. v platném znění. K realizaci záměru není potřeba souhlasu orgánu ochrany ZPF s odnětím půdy ze zemědělského půdního fondu podle § 9 zákona číslo 334/1992 Sb., o ochraně zemědělského půdního fondu v platném znění.

Vodní hospodářství - vyjádření

(Ing. Magdaléna Kynclová, tel.: 566688341)

Uvedený záměr je dle ustanovení § 5 odst. 2 písm. d) zákona č. 283/2021 Sb., stavební zákon ve znění pozdějších předpisů (dále jen stavební zákon) stavbou vyžadující dle ustanovení § 171 stavebního zákona povolení, které je na základě žádosti o povolení stavby nebo zařízení oprávněn vydat MěÚ Žďár nad Sázavou, odbor životního prostředí.

Ochrana přírody - vyjádření

(Ing. Matěj Ambrož, tel.: 566688343)

Záměr se nachází v území Chráněné krajinné oblasti (CHKO) Žďárské vrchy. Orgánem ochrany přírody příslušným k vyjádření je dle ustanovení § 78 odst. 1 zákona ČNR č. 114/1992 Sb., o ochraně přírody a krajiny, v platném znění AOPK ČR, Regionální pracoviště SCHKO Žďárské vrchy, Brněnská 39, 591 01 Žďár nad Sázavou. V rámci dobré praxe upozorňujeme, že pokud budou práce probíhat v blízkosti dřevin, je třeba respektovat ČSN 83 9061 – Technologie vegetačních úprav v krajině Ochrana stromů, porostů a vegetačních ploch při stavebních pracích (zejm. 4.6 Ochrana stromů před mechanickým poškozením, 4.8 Ochrana kořenové zóny při navážce a 4.10 Ochrana kořenového prostoru při výkopech rýh nebo stavebních jam).

Ochrana ovzduší – vyjádření

(Ing. Jitka Kubálková, tel.: 566688345)

Záměr řešený v předložené projektové dokumentaci se nedotýká zájmů chráněných zákonem č. 201/2012 Sb., o ochraně ovzduší v platném znění, protože součástí řešené stavby není stacionární zdroj znečišťování ovzduší.

Odpadové hospodářství - sdělení

(Mgr. Hana Daďourková, tel.: 566688347)

Záměr řešený v předložené projektové dokumentaci nevyžaduje z hlediska nakládání s odpady vydání závazného stanoviska podle § 146 odst. 3 písm. a) ani vydání vyjádření podle § 146 odst. 3 písm. b) zákona č. 541/2020 Sb., o odpadech, v platném znění.

Upozorňujeme, že s odpady vznikajícími při stavební činnosti je třeba nakládat v souladu se zákonem č. 541/2020 Sb., o odpadech.

Státní správa lesů – ochrana PUPFL - vyjádření

(Ing. Jaroslav Doubek, tel.: 566688340)

Bez připomínek, nedotýká se zájmů chráněných zák. č. 289/1995 Sb., o lesích, v platném znění. Nebude vydáváno samostatné závazné stanovisko.

Dále sdělujeme:

V rozsahu zákonných kompetencí souhlasíme se záměrem a případným uzavřením veřejnoprávní smlouvy o umístění a provedení stavby za předpokladu dodržení výše uvedených vyjádření dotčených složek odboru životního prostředí.



Ing. Jaroslav Doubek
vedoucí odboru

Městský úřad Žďár nad Sázavou
Žižkova 227/1
591 31 Žďár nad Sázavou
odbor životního prostředí
(B)

Rozdělovník – doručí se (vnitřní poštou)

Svaz vodovodů a kanalizací Žďársko, Vodárenská 244/2, Žďár nad Sázavou 4, 591 01 Žďár nad Sázavou 1
prostřednictvím Městský úřad Žďár nad Sázavou - Odbor strategického rozvoje a investic, Žižkova 227/1, 591 01 Žďár nad Sázavou 1

Na vědomí + ověřená situace

MěÚ Žďár nad Sázavou - odbor stavební a územního plánování, Žižkova 1, 591 31 Žďár nad Sázavou

* odbor strategického rozvoje a investic

Váš dopis zn.:

Ze dne: 2024-06-27

Naše zn.: 46326/2024/427/SRI/VS

Vyřizuje: Veronika Stejskalová

Tel.: 566 688 188

E-mail: veronika.stejskalova@zdarns.cz

Datum: 2024-07-17

Stanislav Blaha
Studentská 1133
591 01 ŽĎÁR NAD SÁZAVOU

Koordinované závazné stanovisko

k dokumentaci pro stavbu: **Žďár nad Sázavou – vodovody ulice Jihlavská**

Žadatel a investor: Svaz vodovodů a kanalizací Žďárské, Vodárenská 2, 591 01 Žďár nad Sázavou

Na pozemcích parc. č.: 5976/1, 5976/3, 5976/6, 5976/7, 5976/9, 5976/10, 5976/11, 5978/1, 5978/2, 5986/2, 5987, 6466, 6467/1, 6765/2, 6765/4, 6733 v k. ú. Město Žďár

Záměr se týká rekonstrukce vodovodu umístěném v zastavěném území města Žďáru nad Sázavou na ulici Jihlavská a je koordinován s propojkou ulic Brněnská a Jihlavská a záměrem Cyklostezka Jihlavská. Navržený vodovod je liniová podzemní inženýrská síť, která bude vedena v chodníku, v zelených pásích a travnatých plochách a v silnici II. třídy č. 353 na ulici Jihlavská. Vodovod bude na 3 místech přecházet silnici II. č. 353. Záměr se sestává ze SO 01 Rekonstrukce vodovodu DN 250 v délce 315,5 m a SO 02 Rekonstrukce rozvodných řadů v délce 80,0 m.

Městský úřad, odbor strategického rozvoje a investic, obdržel žádost o koordinované závazné stanovisko od projektanta Stanislava Blahy, Studentská 1133, 591 01 Žďár nad Sázavou v zastoupení investora: Svaz vodovodů a kanalizací Žďársko, Vodárenská 2, 591 01 Žďár nad Sázavou, pro záměr na pozemku parc. č. 5976/1, 5976/3, 5976/6, 5976/7, 5976/9, 5976/10, 5976/11, 5978/1, 5978/2, 5986/2, 5987, 6466, 6467/1, 6765/2, 6765/4, 6733 v k. ú. Město Žďár.

Městský úřad Žďár nad Sázavou, jako dotčený orgán (dále jen Městský úřad), vydává k předložené projektové dokumentaci pro vydání společného povolení na stavbu „Žďár nad Sázavou – vodovod ulice Jihlavská“ ve smyslu ustanovení § 4 odstavec 7 zákona č. 183/2006 Sb., o územním plánování a stavebním řádu (stavební zákon) ve znění pozdějších předpisů

koordinované závazné stanovisko

zahrnující jednotlivá závazná stanoviska k ochraně dotčených veřejných zájmů, které hájí na základě:

1. zákona č. 183/2006 Sb., o územním plánování a stavebním řádu (stavební zákon):

Pro záměr bylo vydáno samostatné vyjádření úřadu územního plánování č.j. SÚP/1366/24/IS-2 dne 04.07.2024.

Ing. Irena Škodová, dne 04.07.2024

2. zákona č. 20/1987 Sb., o státní památkové péči, ve znění pozdějších předpisů, § 29 odst. 2 písm. b):

Výše uvedená stavba bude provedena na pozemcích, které nejsou kulturní památkou ve smyslu zákona č. 20/1987 Sb., o státní památkové péči, ve znění pozdějších předpisů, nenachází se v památkové rezervaci, památkové zóně nebo ochranném pásmu, ani v prostředí kulturní památky. Není zde povinnost vyžádat si závazné stanovisko obecního úřadu obce s rozšířenou působností dle ustanovení § 14 odst. 1, 2 zákona č. 20/1987 Sb., o státní památkové péči, ve znění pozdějších předpisů.

Městský úřad zároveň upozorňuje žadatele, že uvážovaná stavba se nachází v území s archeologickými nálezy, a že je nutno v případě provedení výkopových prací postupovat podle § 22 zákona o státní památkové péči (citace):

Provádění archeologických výzkumů

(1) Archeologický ústav a oprávněné organizace jsou povinny před zahájením archeologických výzkumů uzavřít dohodu s vlastníkem (správcem, uživatelem) nemovitosti, na které se mají archeologické výzkumy provádět, o podmínkách archeologických výzkumů na nemovitosti. Nedojde-li k dohodě, rozhodne krajský úřad o povinnostech vlastníka (správce, uživatele) nemovitosti strpět provedení archeologických výzkumů a o podmínkách, za nichž archeologické výzkumy mohou být provedeny.

(2) Má-li se provádět stavební činnost na území s archeologickými nálezy, jsou stavebníci již od doby přípravy stavby povinni tento záměr oznámit Archeologickému ústavu a umožnit jemu nebo oprávněné organizaci provést na dotčeném území záchranný archeologický výzkum. Je-li stavebníkem právnická osoba nebo fyzická osoba, při jejímž podnikání vznikla nutnost záchranného archeologického výzkumu, hradí náklady záchranného archeologického výzkumu tento stavebník; jinak hradí náklady organizace provádějící archeologický výzkum. Obdobně se postupuje, má-li se na takovém území provádět jiná činnost, kterou by mohlo být ohroženo provádění archeologických výzkumů.

Mgr. Zuzana Vostrejšová, dne 10.07.2024

3. zákona č. 13/1997 Sb., o pozemních komunikacích, ve znění pozdějších předpisů, § 40 odst. 4 písm. a)

- Během prací nesmí být na komunikaci a jejich součástech skladován žádný materiál, komunikace nesmí být poškozována a znečišťována. Nesmí dojít k ohrožení bezpečnosti silničního provozu.
- Přechodné dopravní značení a zařízení (během prací) je možné osadit až po vydání samostatného přípisu "Stanovení přechodné úpravy na pozemních komunikacích" vydaného naším odborem na základě žádosti investora. Součástí žádosti bude situace zpracovaná projektantem se zakreslením dopravního značení navrženého v souladu se zákonem č. 361/2000 Sb., vyhláškou č. 294/2015 Sb. a Technických podmínek.
- O povolení uzavírky silnice (částečné či úplné) dodavatel prací požádá náš odbor dopravy min. 30 dnů před dnem plánované uzavírky silnice.

Ing. Luboš Koubek, dne 09.07.2024

4. zákona č. 289/1995 Sb., o lesích (lesní zákon), zákona č. 254/2001Sb., o vodách (vodní zákon), zákona č. 114/1992 Sb., o ochraně přírody a krajiny, zákona č. 334/1992 Sb., o ochraně ZPF, zákona č. 201/2012 Sb., o ochraně ovzduší, zákona č. 541/2020 Sb., o odpadech

Městský úřad, odbor životního prostředí vydal samostatné souhrnné vyjádření čj. ŽP/1085/24/MC ze dne 15.07.2024.

Závěr:

Městský úřad Žďár nad Sázavou na základě dílčích závazných stanovisek a vyjádření vydaných jednotlivými úseky veřejné správy, v nichž jsou chráněny dotčené veřejné zájmy, konstatuje, že z hlediska chráněných zájmů lze výše specifikovanou stavbu umístit za podmínek uvedených ve vyjádřeních a samostatně vydávaných závazných stanoviscích.



MĚSTSKÝ ÚŘAD
ŽĎÁR NAD SÁZAVOU
odbor strategického rozvoje
a investic
⑥

Ing. Jan Prokop
vedoucí odboru strategického rozvoje a investic

Přílohy:

- Souhrnné vyjádření odboru životního prostředí
- Vyjádření orgánu územního plánování

Váš dopis zn.:

Ze dne: 27.06.2024

Naše č.j.: OD/986/24/LK

Vyřizuje: Ing. Koubek

Tel.: 566 688 301

E-mail: lubos.koubek@zdarns.cz

Datum: 02.07.2024

Stanislav Blaha

IČ: 152 61 182

Studentská 1133

Žďár nad Sázavou

Stanovisko

Městský úřad Žďár nad Sázavou - odbor dopravy obdržel Vaši žádost o stanovisko k projektové dokumentaci na akci

Žďár nad Sázavou – vodovody ulice Jihlavská

Místo stavby: katastrální území Město Žďár (okres Žďár nad Sázavou); 795 232 - parcelní čísla pozemků 5976/1, 5976/3, 5976/6, 5976/7, 5976/9, 5976/10, 5976/11, 5978/1, 5978/2, 5986/2, 5987, 6466, 6467/1, 6765/2, 6765/4, 6733; Zpracovatel projektové dokumentace: Stanislav Blaha, Studentská 1133, 591 01 Žďár nad Sázavou, IČ: 15261182, ČKAIT: 1400047.

Městský úřad Žďár nad Sázavou - odbor dopravy, jako příslušný silniční správní úřad podle § 40 odst. 4 písm. a) ve věcech silnic II. a III. třídy a podle § 40 odst. 5 písm. b) ve věcech místních komunikací, zákona č. 13/1997 Sb., o pozemních komunikacích, ve znění pozdějších předpisů, posoudil předložené doklady z hlediska silničních zájmů. Na základě toho ve smyslu ustanovení zákona 13/1997 Sb., o pozemních komunikacích, ve znění pozdějších předpisů, a ustanovení vyhlášky č. 104/1997 Sb., kterou se provádí zákon o pozemních komunikacích, ve znění pozdějších předpisů, vydává ke shora uvedenému záměru

STANOVISKO.

Pro realizaci stanovuje následující podmínky:

1. Během prací nesmí být na komunikaci a jejich součástech skladován žádný materiál, komunikace nesmí být poškozována a znečišťována. Nesmí dojít k ohrožení bezpečnosti silničního provozu.
2. Přečasný dopravní značení a zařízení (během prací) je možné osadit až po vydání samostatného přípisu "Stanovení přechodné úpravy na pozemních komunikacích" vydaného naším odborem na základě žádosti investora. Součástí žádosti bude situace zpracovaná projektantem se zakreslením dopravního značení navrženého v souladu se zákonem č. 361/2000 Sb., vyhlášky č. 294/2015 Sb. a Technických podmínek.
3. O povolení uzavírky silnice (částečné či úplné) dodavatel prací požádá náš odbor dopravy min. 30 dnů před dnem plánované uzavírky silnice.

Toto stanovisko nenahrazuje stavební povolení ani územní rozhodnutí či jiné opatření stavebního úřadu!

Odůvodnění:

Městský úřad Žďár nad Sázavou - odbor dopravy obdržel žádost o stanovisko k výše uvedené projektové dokumentaci.

Staveniště je určeno navrženou trasou vodovodu a je tvořeno vymezeným manipulačním pruhem. Navržený vodovod je liniová podzemní inženýrská síť, která je umístěna v zastavěném území města Žďáru nad Sázavou na ulici Jihlavská.

Stavba vodovodu bude realizována na pozemcích s ostatní plochou. Navržené sítě budou vedeny v chodníku, v zelených pásích a travních plochách a v silnici II. třídy č. 353 na ulici Jihlavská. Napojení na stávající vodovod bude realizována v blízkosti silnice I. třídy č. 37, na křižovatce ulice Brněnská a Jihlavská.

Vodovod bude na 3 místech přecházet silnici II. třídy č. 353. Přechod silnice bude realizován překopem. Časově se uvažuje s rekonstrukcí vodovodu až po vybudování obchvatu propojující ulice Brněnská a Jihlavská. Tento obchvat je v současné době ve výstavbě, s plánovaným ukončením do poloviny roku 2025. Po dokončení obchvatu bude možno ulici Jihlavská v místě 3 překopů pro vodovod uzavřít a nový obchvat využít pro objížděnou trasu.

Vodovod bude dále křížovat vjezd do areálu firmy Enpeka a.s. a do areálu KSÚS Kraje Vysočina. Přechod vjezdů bude realizován překopem. Překop bude prováděn na poloviny, tak aby byl stále zajištěn průjezd do areálů.

V blízkosti stavby se nacházejí objekt pekárny Enpeka a.s., objekt KSÚS Kraje Vysočina, objekty firmy ZDAR, a.s., objekty firmy Lidl Česká republika s.r.o. a čerpací stanice pohonných hmot firmy ORLEN. Výstavba sítě bude provedena v části města Žďáru nad Sázavou na ul. Jihlavská a v blízkosti ulice Brněnská. Stavbou vodovodu budou dotčeny pozemky v katastrálním Město Žďár.

Vodovod

Navržený rekonstruovaný vodovod SO 01 bude v bodě Nv1 napojen na stávající vodovodní řad d 225 z trub PVC v zeleném pásu na p. č. 5976/9 vedle chodníku a státní silnice I. třídy č. 19 vedle stávající okružní křižovatky. Dále bude napojen v bodě Nv22 na stávající vodovod DN 250 z trub litinových na parc. č. 5976/7 a v bodě Nv19 na p. č. 5987 v zeleném pásu na stávající vodovod d 225 z trub PVC. Navržený vodovod SO 02 bude v bodě Nv27 v zeleném pásu na parc. č. 6466 napojen na stávající vodovod d 90 z trub PVC.

Na navržené vodovodní řady bude napojeno 5 vodovodních přípojek pro č. p. 759, 841, 1007, 1143 a společná přípojka pro firemní objekty na ulici Brněnská.

Po dobu stavby bude využito výhradně mobilní techniky s vlastní motorickou silou. Stavba bude prováděna tak, aby nevznikly nároky na napojení na inženýrské sítě. Jde především o zemní práce a stavební práce charakteru vodohospodářských a inženýrských staveb. Vzhledem k charakteru stavby je voda potřebná na provedení tlakových zkoušek a dezinfekce potrubí. Zde bude využita voda z místní vodovodní sítě. Spotřeba elektrické energie se předpokládá pouze při výskytu spodní vody a při jejím přečerpávání.

Dopravní řešení

Příjezdy na staveniště budou řešeny po stávajících státních a místních komunikacích. Při provádění stavebních prací v komunikaci se předpokládá omezení běžného provozu. Veškerá omezení provozu budou v předstihu projednána a odsouhlasena s DI policie ČR. Dopravní značení bude zajišťovat dodavatel stavby ve spolupráci s dopravním inspektorem.

Před zahájením prací v místní komunikaci je nutno požádat o povolení zvláštního užívání místní komunikace.

Při stavbě bude zřízeno přechodné dopravní značení, které bude osazeno až po vydání samostatného přípisu „Stanovení přechodné úpravy na pozemních komunikacích“.

Dle platného zákona č. 13/1997 Sb. o pozemních komunikacích ve znění od 1.1.2024 není Policie ČR věcně příslušná k vydání vyjádření k územnímu či stavebnímu řízení u návrhů podzemního vedení inženýrských sítí z důvodu, že se nejedná o stavbu pozemní komunikace (v kontextu ust. § 16 zákona č. 13/1997 Sb., o pozemních komunikacích), její součástí nebo příslušenství pozemní komunikace (dle ust. § 13 zákona č. 13/1997 Sb., o pozemních komunikacích, např. sloupy VO, světelná signalizační zařízení a značení apod.).

Zvláštním užíváním dálnice, silnice a místní komunikace také není umístění inženýrských sítí a jiných nadzemních nebo podzemních vedení všeho druhu v silničním pozemku, na něm nebo na mostních objektech (dříve § 25 odst. 6 písm. d) zákona č. 13/1997 Sb.). Policie České republiky tak již nevydává

závazné stanovisko k zvláštnímu užívání pozemních komunikací v souvislosti s umístěním inženýrských sítí.

Závazné stanovisko k zvláštnímu užívání komunikace je Policií ČR vydáno, pokud by při pracovních činnostech, souvisejících s uložením předmětných sítí, dojde k dotčení bezpečnosti nebo plynulosti silničního provozu. V tomto případě musí být mimo jiné zejména dodrženy zásady označení pracovního místa. V takovém případě je třeba předložit žádost o souhlas se zvláštním užíváním, ve smyslu § 25 odst. 6 písm. c) bod 3. zák. č. 13/1997 Sb., o pozemních komunikacích (provádění stavebních prací), společně s návrhem označení pracovního místa na pozemní komunikaci, resp. s návrhem přechodné úpravy provozu na pozemních komunikacích ve smyslu § 77 zák. č. 361/2000 Sb., o provozu na pozemních komunikacích, event. s žádostí o omezení obecného užívání uzavírkami a objíždkami, ve smyslu § 24 zák. č. 13/1997 Sb., o pozemních komunikacích.

K povolení zvláštního užívání komunikace a k přechodnému dopravnímu značení je nutné stanovisko Policie ČR – DI Žďár nad Sázavou. O toto stanovisko požádá zhotovitel stavby před její realizací.

V rozpočtu stavby je počítáno se zřízením přechodného dopravního značení. Stavba bude probíhat v těsné blízkosti i v silnici II. třídy č. 353 na ulici Jihlavská a v blízkosti silnice I. třídy č. 37 na ulici Brněnská. Přejezd na staveniště bude z místních komunikací a ze silnice II. třídy č. 353 a I. třídy č. 37.

Správní orgán posoudil předložené podklady a stanovil standardní podmínky pro umístění i samotnou realizaci stavby tak, aby stanovisko bylo v souladu s veřejným zájmem, zejm. s ohledem na zajištění bezpečnosti silničního provozu.

Poučení:

Toto stanovisko nenahrazuje stavební povolení ani územní rozhodnutí či jiné opatření stavebního úřadu. Podle ustanovení § 149 odst. 1 správního řádu není závazné stanovisko samostatným rozhodnutím a nelze se proti němu odvolat. Jeho obsah je závazným podkladem pro rozhodnutí příslušného správního orgánu. Obsah závazného stanoviska lze napadnout odvoláním proti rozhodnutí příslušného správního orgánu.

Ing. Luboš Koubek
úředník odboru dopravy
podepsáno elektronicky

Na vědomí: MěÚ Žďár n.S. – odbor stavební a územního plánování

* odbor stavební a územního plánování

Č.j.: SÚP/1366/24/IS-2
Spis. zn.: SÚP/1366/24/IS
Ze dne: 1.7.2024
Vyřizuje: Ing. Irena Škodová
E-mail: irena.skodova@zdarns.cz
Telefon: 566 688 179

Žďár nad Sázavou, dne: 4.7.2024

VYJÁDRĚNÍ orgánu územního plánování

Městský úřad Žďár nad Sázavou, odbor stavební a územního plánování, jako úřad územního plánování příslušný podle § 6 odst. 1 písm. e) zákona č. 183/2006 Sb., o územním plánování a stavebním řádu (stavební zákon), ve znění pozdějších předpisů, ve spojení s § 334a odst. 2 zákona č. 283/2021 Sb., ve znění pozdějších předpisů, na žádost Městského úřadu, odboru strategického rozvoje a investic, Žižkova 227/1, 591 31 Žďár nad Sázavou [IČO: 002 95 841], podanou dne 1.7. 2024, ve věci záměru „Žďár nad Sázavou – vodovody ulice Jihlavská“,

na pozemcích parc. č. 5976/1, 5976/3, 5976/6, 5976/7, 5976/9, 5976/10, 5976/11, 5978/1, 5978/2, 5986/2, 5987, 6466, 6467/1, 6765/2, 6765/4 a 6733 v k. ú. Město Žďár,

pro stavebníka: **Svaz vodovodů a kanalizací Žďársko, Vodárenská č.p.2, 591 01 Žďár nad Sázavou [IČO: 433 83 513],**

s d ě l u j e ,

že shledal záměr z hlediska územního plánu Žďár nad Sázavou ve znění změny č. 1, 2, 3, 4, 5, 6 a 7, která nabyla účinnosti dne 18.4.2024, **přípustným.**

Odůvodnění:

Žádost o záměr byla podána na Městský úřad, odbor strategického rozvoje a investic, Žižkova 227/1, 591 31 Žďár nad Sázavou, dne 27.6.2024. Jedná se tedy o řízení zahájené před nabytím účinnosti zákona č. 283/2021 Sb., stavební zákon, a postupuje se dle § 330 odst. 1, podle kterého se takové řízení dokončí podle dosavadních právních předpisů.

Záměr se týká rekonstrukce vodovodu umístěném v zastavěném území města na ulici Jihlavská a je koordinovan s propojkou ulic Brněnská a Jihlavská a záměrem Cyklostezka Jihlavská. Navržené sítě budou vedeny v chodníku, v zelených pásích a travních plochách a v silnici II. třídy č. 353, kterou bude na 3 místech přecházet překopy. Záměr sestává ze SO 01 Rekonstrukce vodovodu DN 250 v délce 315,5 m a SO 02 Rekonstrukce rozvodných řadů v délce 80,0 m.

K Žádosti byl doložen projekt stavby zpracovaný panem Stanislavem Blahou, UNlprojekt, Studentská 1133/3, 591 01 Žďár nad Sázavou [IČO: 152 61 182], ČKAIT: 140 0047.

Záměr se nachází v území zastavěném, stabilizovaném, v plochách: silniční dopravy (DS) a v ploše sídelní zeleně (ZS).

V ploše silniční dopravy (DS) se nachází záměr na pozemcích parc. č. 5976/1, 5976/3, 5976/6, 5976/7, 5976/9, 5976/10, 5976/11, 5978/1, 5978/2, 6466, 6467/1, 6765/2, 6765/4 a 6733 v k. ú. Město Žďár.

Územní plán uvádí, že v ploše silniční dopravy (DS), pro kterou jsou hlavním využitím plochy silnic a silničních těles, plochy páteřních komunikací, jsou přípustné plochy staveb a zařízení dopravní a technické povahy, drobné účelové stavby související s dopravní obsluhou (ČSPH apod.), garáže, odstavné a parkovací plochy, chodníky a veřejná prostranství, zeleň.

Podmíněně přípustné jsou stavby a zařízení technického vybavení, nesouvisející s hlavní funkcí, pokud je nelze situovat jinde.

Nepřípustné jsou ostatní stavby, neuvedené v přípustném nebo podmíněně přípustném využití, které by mohly znemožnit, nebo výrazně omezit hlavní využití.

V ploše sídelní zeleně (ZS) se nachází pozemky parc. č. 5986/2, 5987 v k.ú. Město Žďár. Pro plochy zeleně je hlavním využitím veřejně přístupná parkově upravená zeleň v zastavěném území. Přípustné jsou travníkové plochy a skupiny bylin a dřevin, pěší a cyklistické stezky, veřejné osvětlení, parkový a hrací mobiliář. Podmíněně přípustné jsou stavby a zařízení, které svým charakterem odpovídají způsobu využívání ploch zeleně a doplňují ji, pozemky související dopravní a technické infrastruktury za podmínky, že nedojde k potlačení hlavního způsobu využití plochy a snížení kvality prostředí plochy, vodní prvky a vodní plochy – ve všech případech, pokud nedojde k podstatnému narušení či omezení hlavního využití. Nepřípustné jsou stavby pro bydlení, pobytovou rekreaci, výrobu, občanské vybavení, služby a technická a dopravní infrastruktura zabraňující užívání ploch a snižující kvalitu veřejné zeleně, těžba nerostů.

Stabilizované území je území bez větších plánovaných zásahů, které má podmínky pro využití a prostorové uspořádání shodné se současným stavem.

Ve města a v území jeho místních částí, je při dostavbách nebo rekonstrukcích nutno respektovat charakter okolní zástavby (hmotovou strukturu, výškovou hladinu, způsob zastřešení) a sledovat půdorysnou osнову zástavby.

Dešťové vody mají být v max. možné míře uváděny do vsaku nebo zdrženy na pozemku stavebníka.

Intenzity využití pozemků pro silniční dopravu je dána stanovením minimálního plošného zastoupení zeleně na pozemku tj. min. 20 %.

Záměr rekonstrukce vodovodu je, jako technická infrastruktura, přípustným využitím plochy jak silniční dopravy, tak i sídelní zeleně. Svým technickým řešením a umístěním pod terénem, záměr nenarušuje charakter okolní zástavby ani její půdorysnou osнову. Lze konstatovat, že záměr splňuje podmínky územního plánu, a je s ním v souladu.

MĚSTSKÝ Ú.
ŽĎÁR NAD SÁZ.
odbor staveb
a územního plán.
①



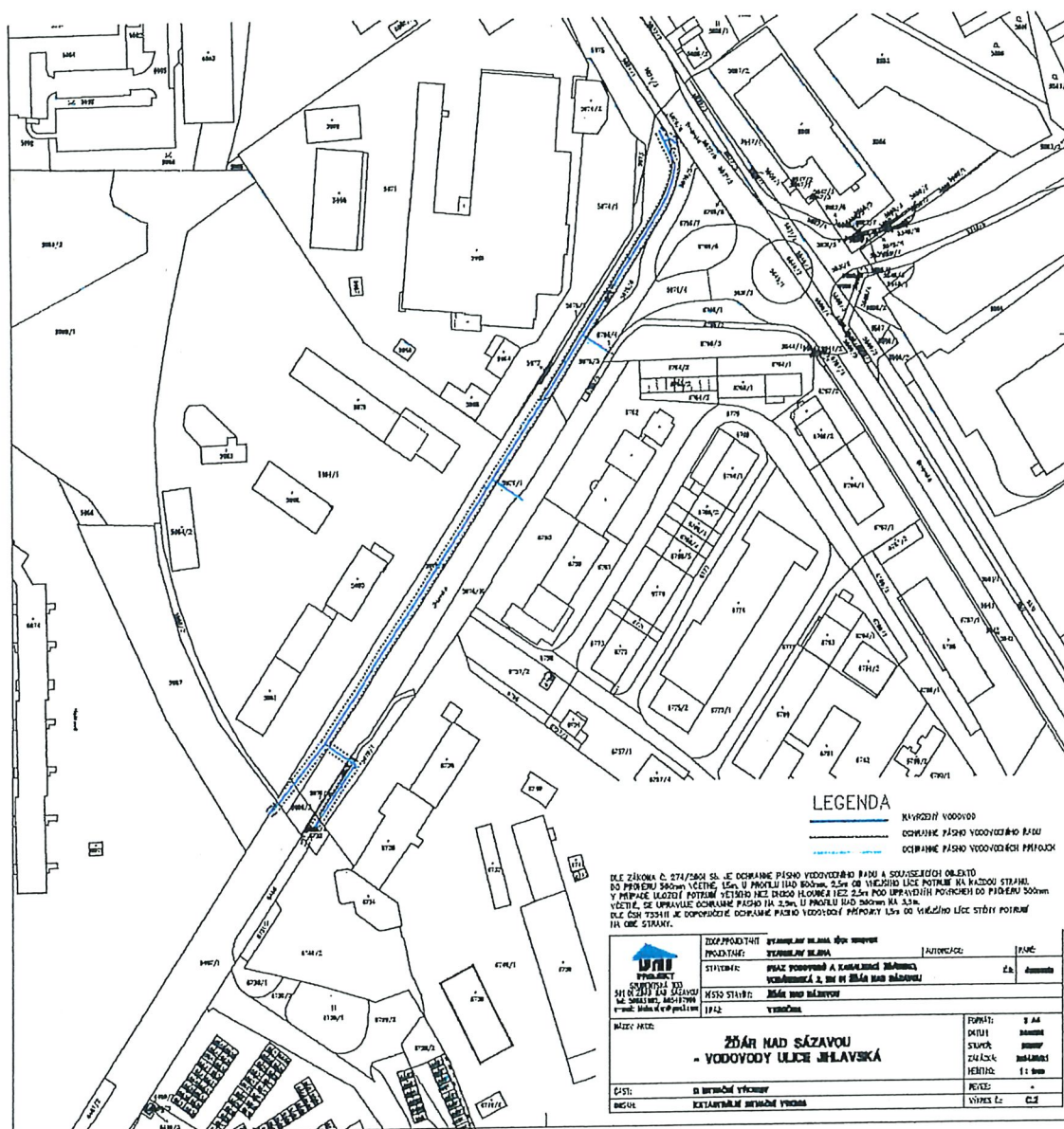
Ing. Irena Škodová
odbor stavební a územního plánování

Příloha: Situace záměru

Obdrží: účastníci (dodejky)

MěÚ - SRI Žďár nad Sázavou, IDDS: ybxb3sz

sídlo: Žižkova č.p. 227/1, 591 01 Žďár nad Sázavou 1



Váš dopis zn.:

Ze dne:

Naše zn.: 46324/2024/436/SRI/VS

Vyřizuje:

Stejskalová Veronika

Tel.:

566 688 188

E-mail:

veronika.stejskalova@zdarns.cz

Datum:

29.07.2024

Stanislav Blaha
Studentská 1133
591 01 ŽĎÁR NAD SÁZAVOU

Vyjádření k předložené projektové dokumentaci ke společnému povolení stavby: „Žďár nad Sázavou – vodovody ulice Jihlavská“

Město Žďár nad Sázavou *souhlasí s povolením stavby: „Žďár nad Sázavou – vodovody ulice Jihlavská“*, na pozemcích parc. č. 5976/1, 5976/3, 5976/6, 5976/7, 5976/9, 5976/10, 5976/11, 5978/1, 5978/2, 5986/2, 5987,6466, 6467/1, 6765/2, 6765/4, 6733 v kat. území Město Žďár podle předložené projektové dokumentace, kterou vypracoval projektant Stanislav Blaha, pod číslem zakázky: 2024/BI/21, pro stavebníka: Svaz vodovodů a kanalizací Žďársko, Vodárenská 2, 591 01 Žďár nad Sázavou, za dodržení těchto podmínek:

1. pro zásah do pozemku ve vlastnictví města bude před povolením stavby zřízeno právo věcného břemene – služebnosti, a to prostřednictvím MěÚ Žďár nad Sázavou, odboru majetkoprávního (Mgr. Jana Mokrá, tel: 566 688 170). Žadatel je povinen respektovat při stavbě Všeobecné technické podmínky zásahu do pozemků ve vlastnictví města Žďáru nad Sázavou, které jsou zveřejněné na webových stránkách <https://www.zdarns.cz/media/files/pozemky/Vseobecne-technicke-podminky-zasahu-do-pozemku.pdf>. Žadatel vyplní žádost o zřízení věcného břemene, ve které uvede délku zatížení pozemků v souladu s Ceníkem úhrad za zřízení služebností včetně věcných břemen podle veřejnoprávních předpisů (dále jen služebnost) na majetku města Žďáru nad Sázavou platný s účinností od 1. 1. 2020, který je zveřejněn na webových str. <https://www.zdarns.cz/media/files/pozemky/Cenik-uhrad-za-zrizeni-sluzebnosti.pdf>.

2. Městský úřad Žďár nad Sázavou, odbor komunálních služeb (OKS), posoudil předložené technické řešení výše uvedené stavby a z hlediska OKS **vydává souhlasné stanovisko** za následujících podmínek:

Obecné podmínky:

Toto vyjádření OKS je vydáváno jako stanovisko správce níže vyjmenovaných druhů majetku města Žďár nad Sázavou (místní komunikace, veřejné osvětlení, mobiliář, odpadové hospodářství) a nenahrazuje stanovisko města k dané věci ani žádný jiný souhlas, vyjádření nebo povolení jiných odborů MÚ Žďár nad Sázavou nebo jiných dotčených osob.

V případě, že věc vyžaduje zásah do pozemků města, žadatel musí dodržet podmínky uvedené ve **Všeobecných technických podmínkách zásahů do pozemků ve vlastnictví města Žďáru nad Sázavou** uveřejněných na stránkách města <https://www.zdarns.cz/media/files/pozemky/Vseobecne-technicke-podminky-zasahu-do-pozemku.pdf>, není-li v níže uvedených specifických podmínkách uvedeno jinak nebo nebude-li v této věci uzavřena písemná smlouva s městem s odlišnými podmínkami. Toto vyjádření má platnost nejdéle 2 roky od jeho vydání. Pokud do té doby nebude zahájena realizace věci, je nutné OKS znovu požádat o vydání stanoviska/vyjádření/souhlasu.

Specifické podmínky: -----

Pro vlastní realizaci stanovujeme:

- při stavební činnosti dojde k zásahu do pozemků ve vlastnictví města Žďár nad Sázavou, a to včetně vedení přípojek inženýrských sítí, je nutné před zahájením prací uzavřít s městem písemnou smlouvu, v níž budou stanoveny podmínky užívání městských pozemků a stanovena úplata
- stavebník je povinen nejméně 5 a nejdéle 10 pracovních dnů před zahájením prací v terénu prokazatelně oznámit OKS, ve kterém dni bude zasaženo do pozemků města – kdy budou práce zahájeny a kdy dokončeny a současně prokazatelně seznámit všechny stavbou dotčené osoby se skutečným termínem zahájení a dokončení prací na městských veřejných pozemcích. Pokud práce na pozemcích a nemovitostech města budou probíhat po částech, pak je stavebník povinen tato oznámení provést pro každý jednotlivý zásah do pozemků města
- stavebník je povinen před zahájením prací předat OKS zdokumentovaný stav stávajícího majetku města – nejméně komunikací, veřejného osvětlení, kanalizace, které budou nebo mohou být stavbou dotčeny, a to v digitální (např. ve formátu .pdf) a případně i tištěné podobě. V případě, že stavebník tuto podmínku nesplní, má OKS právo při dokončení stavby nebo její části požadovat vrácení majetků města dotčených stavbou do stavu, který stanoví OKS, a to kompletně na náklady stavebníka
- pokud bude stavba realizovaná v koordinaci s akcí města „Cyklostezka Jihlavská, Žďár nad Sázavou“, tak se předchozí výše uvedené podmínky použijí přiměřeně dle dohody s OKS

S pozdravem

Ing. Martin Mrkos, ACCA
starosta

MĚSTO ŽĎÁR NAD SÁZAVOU
Žižkova 227 / 1
① ŽĎÁR NAD SÁZAVOU
PSČ 591 31

Příloha:

- podmínky správce zeleně

Městský úřad ve Žďáře nad Sázavou, odbor Strategického rozvoje a investic - správa zeleně
s o u h l a s í s uvedeným záměrem v souladu s předloženou projektovou dokumentací, za
splnění níže uvedených podmínek:

- nejméně 15 dnů před zahájením prací dotýkajících se veřejné zeleně je stavebník povinen kontaktovat správce zeleně - jiri.hemza@zdarns.cz - 777 454 791, za účelem předání místa realizace prací,
- před zahájením prací dotýkajících se veřejné zeleně, a po jejich ukončení, je stavebník povinen zaznamenat jeho stav (fotodokumentace),
- zahájení a ukončení prací dotýkajících se veřejné zeleně bude nahlášeno správci zeleně,
- pokud se záměr jakkoliv dotýká jiného majetku ve správě města, než veřejné zeleně (např. komunikace, veřejné osvětlení, mobiliář a další), zajistí si stavebník stanovisko všech dotčených správců majetku města, včetně např. povolení výjimky z dopravních omezení apod.,
- pokud se záměr dotkne veřejné zeleně, bude správce zeleně v dostatečném předstihu elektronickou poštou informován o konání kontrolních dnů stavby,
- při své činnosti je stavebník povinen dodržovat obecně závazné předpisy Města Žďáru nad Sázavou a dále, pokud se záměr dotkne stávajících dřevin, zajistit jejich ochranu v souladu s platnými standardy ochrany dřevin při stavební činnosti (ČSN 83 9061, SPPK A01 002),
- ochrana dřevin dle platných arboristických standardů bude realizována před zahájením prací a odsouhlasena správcem zeleně,
- pokud vznikne požadavek na ošetření dřevin před zahájením stavebních prací (zvýšení podjezdů či podchozí výšky, směrové redukce apod.), budou tyto konzultovány se správcem zeleně a po jejich odsouhlasení budou realizovány odborně kvalifikovanou firmou schválenou správcem zeleně,
- pokud je z důvodu stavby nutné kácení dřevin, zajistí stavebník v rámci přípravy stavby potřebná povolení či souhlasy k odstranění dřevin, odstranění dřevin a náhradní výsadba za kácené dřeviny je nákladem stavebníka,
- veřejné prostory v okolí stavby, budou-li znečištěny pracovní činností či dopravou materiálů, bude stavebník pravidelně denně udržovat v čistotě a pořádku,
- zařízení staveníště nebude umísťováno v plochách veřejné zeleně,
- stavební ani jiný materiál nebude ukládán do ploch veřejné zeleně,
- technika nebude odstavována na plochách veřejné zeleně,
- při provádění prací budou omezeny zásahy do stávající veřejné zeleně na nejmenší možnou míru tak, aby nedocházelo k jejímu poškození,
- pokud budou prováděny výkopové práce v blízkosti dřevin, budou prováděny tak, aby nedošlo k poškození kořenového systému. Výkopové práce v kořenovém prostoru dřevin (tj. i pokud zasahují pod zpevněné plochy, pod komunikaci a chodníky) musí být prováděny ručně, aby nedošlo k mechanickému poškození kořenů většího průměru,
- obnažené kořeny po dobu výkopových prací je nutné odpovídajícím způsobem chránit proti vysychání případně vymrzání,
- při výkopových pracích nebude výkopek ukládán do výsadeb keřů a záhonů trvalek, při ukládání na travnatou plochu bude podložen vhodnou podložkou,
- vegetační plochy nesmějí být znečištěny látkami škodlivými pro rostliny nebo půdu, např. cementem nebo jinými pojivy. Tyto látky nesmějí být na těchto plochách skladovány ani připravovány. Sypký stavební materiál (písek, štěrky a jiný sypký přírodní stavební materiál) bude skladován na zpevněných plochách, mimo dosah vegetačních ploch,
- v případě poškození veřejného prostranství je stavebník povinen zajistit jeho opravu, úpravu či uvedení do původního stavu na vlastní náklady a v souladu s aktuálními technologickými postupy (travnaté plochy apod.),
- od zahájení prací až do doby definitivní úpravy veřejného prostranství je stavebník povinen dotčené plochy sledovat a udržovat tak, aby nemohlo dojít k ohrožení bezpečnosti občanů,

- stavebník je povinen zajistit bezpečný průchod občanů v předmětné lokalitě,
 - po ukončení prací je stavebník povinen uvést prostor do původního stavu, po výkopových pracích navézt vrchní vrstvu ornice a provést osetí travním semenem ve vhodné agrotechnické lhůtě,
 - po ukončení prací dotýkajících se veřejné zeleně je stavebník povinen kontaktovat správce zeleně - jiri.hemza@zdarns.cz - 777 454 791, za účelem předání místa realizace prací,
 - tento souhlas nenahrazuje souhlasy jiných dotčených správců.
- Nedodržení výše uvedených podmínek může být důvodem ke zrušení souhlasu, případně nesouhlasnému stanovisku k další akci.

KRAJSKÁ HYGIENICKÁ STANICE

KRAJE VYSOČINA SE SÍDLEM V JIHLAVĚ

Tolstého 1914/15, 586 01 Jihlava, tel.: +420 567 564 551, e-mail: podatelna@khsjih.cz, ID: 4uuai3w

Č.j.: KHSV/18129/2024/ZR/HOK/Mal
Sp. značka: S-KHSV/18129/2024
Vyřizuje: Hana Malíková, tel.: 566 650 834,
hana.malikova@khsjih.cz
Č.j. odesílatele: -
Počet listů/příloh: 1/0

Ve Žďáře nad Sázavou dne 10. 7. 2024

Svaz vodovodů a kanalizací Žďársko, Vodárenská 2, 591 01 Žďár nad Sázavou
Zastoupení: Stanislav Blaha, Studentská 1133, 591 01 Žďár nad Sázavou

Žďár nad Sázavou – vodovody ulice Jihlavská - projektová dokumentace pro vydání společného povolení
- závazné stanovisko orgánu ochrany veřejného zdraví.

Krajská hygienická stanice kraje Vysočina se sídlem v Jihlavě jako orgán ochrany veřejného zdraví, který je dotčeným věcně příslušným správním úřadem ve smyslu ustanovení § 82 odst. 2 písm. i) zák. č. 258/2000 Sb., o ochraně veřejného zdraví, ve znění pozdějších předpisů (dále jen „zákon č. 258/2000 Sb.“) a místně příslušným dle § 11 odst. 1 zák. č. 500/2004 Sb., správní řád, ve znění pozdějších předpisů (dále jen „správní řád“), vydává ve věci stavby „Žďár nad Sázavou – vodovody ulice Jihlavská“ v řízení podle § 4 odst. 2 písm. a) zákona č. 183/2006 Sb., stavební zákon, ve znění pozdějších předpisů (dále jen „stavební zákon“) toto **závazné stanovisko**:

S projektovou dokumentací „Žďár nad Sázavou – vodovody ulice Jihlavská“ pro společné řízení k umístění a povolování staveb s odkazem na § 77 odst. 1 zákona č. 258/2000 Sb., vyhl. č. 252/2004 Sb., kterou se stanoví hygienické požadavky na pitnou a teplou vodu a četnost a rozsah kontroly pitné vody, ve znění pozdějších předpisů, vyhl. č. 409/2005 Sb., o hygienických požadavcích na výrobky přicházející do přímého styku s vodou a na úpravu vody, ve znění pozdějších předpisů a nařízení vlády č. 272/2011 Sb., o ochraně zdraví před nepříznivými účinky hluku a vibrací, ve znění pozdějších předpisů, se

souhlasí,

s odkazem na § 77 odst. 1 zákona o ochraně veřejného zdraví a § 4 odst. 6 stavebního zákona se souhlas váže na splnění podmínek:

1. Veškeré výrobky určené k přímému styku s vodou s pitnou vodou, které budou použity na stavbu nové části vodovodu, musí splňovat požadavky vyhl. č. 409/2005 Sb., o hygienických požadavcích na výrobky přicházející do přímého styku s vodou a na úpravu vody. Doklady o ověření jejich zdravotní nezávadnosti budou předloženy nejpozději při závěrečné kontrolní prohlídce stavby.
2. Z nové části vodovodu bude před uvedením do provozu proveden krácený rozbor vody (akreditovaný odběr i analýzy). Protokol, kterým se prokáže vyhovující jakost vody, bude předložen nejpozději při závěrečné kontrolní prohlídce stavby.

Odůvodnění:

Na základě žádosti Stanislava Blahy, Studentská 1133, 591 01 Žďár nad Sázavou, IČ: 15261182, zastupujícího na základě plné moci investora Svaz vodovodů Žďársko, Vodárenská 2, 591 01 Žďár nad Sázavou, IČ: 43383513, doručené dne 27. 6. 2024, posoudila Krajská hygienická stanice kraje Vysočina se sídlem v Jihlavě (dále jen „KHS kraje Vysočina“) předloženou projektovou dokumentaci pro vydání

společného povolení shora uvedené stavby vypracovanou žadatelem v 04/2024 pod zakázkovým číslem 2024/BI/21.

Projektová dokumentace řeší rekonstrukci vodovodu na ulici Jihlavská ve Žďáře nad Sázavou, a to přibližně v úseku od odbočení silnice z ul. Brněnské před okružní křižovatkou u pekárny ENPEKA po úroveň čerpací stanice pohonných hmot. Vodovod bude na 3 místech přecházet silnici II/353. Přechod silnice bude realizován překopem. Časově se uvažuje s rekonstrukcí vodovodu až po vybudování obchvatu propojující ulice Brněnská a Jihlavská. Tento obchvat je v současné době ve výstavbě, s plánovaným ukončením do poloviny roku 2025. Po dokončení obchvatu bude možno ulici Jihlavská v místě 3 překopů pro vodovod uzavřít a nový obchvat využít pro objízdnu trasu.

Stavba je členěna na tyto stavební objekty:

SO 01 Rekonstrukce vodovod DN 250 – navrhuje se z potrubí TLT o délce 306,5 m a PE 100 RC SDR 17 d 250 x 14,8 mm o délce 6,0 m.

SO 02 Rekonstrukce rozvodných řadů – jedná se o dva vodovodní řady, které budou napojeny na řad z tvárné litiny rekonstruovaný v rámci SO 01, a to vodovodní řad-1 z PE100 RC SDR 11 d 90 x 8,2 mm o délce 13,5 m a vodovodní řad-2 z PE100 RC SDR 11 d 110 x 10,0 mm o délce 51,0 m.

Na navržené vodovodní řady bude napojeno 5 vodovodních přípojek pro č. p. 759, 841, 1007, 1143 a společná přípojka pro firemní objekty na ulici Brněnská.

Při realizaci stavby může vlivem stavebních prací dojít ke zvýšení hlučnosti v dané lokalitě. Zásady organizace výstavby včetně předpokládaného vlivu provádění stavby, tedy i hluku ze stavební činnosti, jsou řešeny v Souhrnné technické zprávě v části B.2.10. Vliv hluku se předpokládá z užití stavební techniky, případně související dopravy. Bude pouze dočasný a soustředěný do místa aktuálně pobíhající výstavby. Dodavatel stavebních prací zajistí, aby stroje a mechanismy byly v dobrém technickém stavu, jejich hlučnost nepřesahovala hodnoty stanovené v technickém osvědčení a byl omezen jejich chod naprázdno. V místech, kde by s ohledem na vzdálenost zástavby od zdroje hluku nebylo možné zajistit jinou ochranu před hlukem, bude použita pasivní ochrana (kryty, přenosné akustické zástěny apod.). Nejhluchnější práce budou časově omezeny na dobu 9-15 hod., případně rozloženy na více kratších časových úseků. Vliv hluku bude tedy minimalizován organizačními a technickými opatřeními uvedenými v předložené projektové dokumentaci.

Orgán ochrany veřejného zdraví upozorňuje na skutečnost, že při provádění stavebních prací je zhotovitel stavby povinen u nejbližších chráněných venkovních a vnitřních prostorů staveb dodržet hygienické limity hluku a vibrací, které jsou stanoveny v nařízení vlády č. 272/2011 Sb., o ochraně zdraví před nepříznivými účinky hluku a vibrací, ve znění pozdějších předpisů.

Po posouzení uvažovaného záměru konstatuje KHS kraje Vysočina, že dle návrhu předložené projektové dokumentace není v rozporu s požadavky zák. č. 258/2000 Sb.

Podmínka č. 1 vychází z ustanovení § 5 odst. 12 zákona č. 258/2000 Sb., neboť pro stavbu budou použity výrobky přicházející do přímého styku s pitnou vodou.

Podmínka č. 2 vychází z ustanovení § 3 odst. 2 zákona č. 258/2000 Sb. ve smyslu § 4 odst. 7 písm. a) a § 4 odst. 8 vyhl. č. 252/2004 Sb., kterou se stanoví hygienické požadavky na pitnou vodu a četnost a rozsah kontroly pitné vody, ve znění pozdějších předpisů, neboť je povinností osoby dodávající pitnou vodu pro veřejnou potřebu zajistit provedení kráceného rozboru z nové části vodovodu, která má být uvedena do provozu.

Ing. Josef Roháček

vedoucí oddělení

hygieny obecné a komunální Žďár nad Sázavou

podepsáno elektronicky

Rozdělovník:

Stanislav Blaha, Studentská 1133, 591 01 Žďár nad Sázavou, IČ: 15261182, IDDS: tkidqez



POVODÍ VLTAVY

POVODÍ VLTAVY
státní podnik
ZÁVOD DOLNÍ VLTAVA
GRAFICKÁ 36
150 21 PRAHA 5

TEL.: 257 099 111
221 401 111
FAX: 257 31 35 22
BANKOVNÍ SPOJENÍ:
KB PRAHA 5, č.ú.: 316 32051/0100

Stanislav Blaha
Studentská 1133
591 01 Žďár nad Sázavou

VÁŠ DOPIS ZNAČKY/ZE DNE
..... /27.06.2024

NAŠE ZNAČKA
PVL-52055/2024/240

VYŘIZUJE/LINKA
Ing. J. Goldbach /221

DATUM
19.07.2024

Obec, k.ú.: Město Žďár Vodoprávní úřad: MÚ Žďár nad Sázavou Kraj: Kraj Vysočina
ID VÚ: DVL_2120 Sázava od hráze rybníka Velké Dářko po Nížkovský potok ČHP: 1-09-01-0070-0-00
ID VÚ: 65200 Krystalinikum v povodí Sázavy HGR: 6520

PD Žďár nad Sázavou – vodovody, ul. Jihlavská

Stanovisko správce povodí

Vášim dopisem ze dne 27.06.2024 jste nám předložili žádost o vyjádření k PD Žďár nad Sázavou – vodovody, ul. Jihlavská pro společné územní řízení a stavební povolení. PD zpracoval Stanislav Blaha Studentská 1133 591 01 Žďár nad Sázavou, v 04/2024, zak.č. 2024/BI/21.

Stavebníkem je: Svaz vodovodů a kanalizací Žďársko Vodárenská 2 591 01 Žďár nad Sázavou

Umístění stavby: parc.č. 5976/1, 5976/3, 5976/6, 5976/7, 5976/9, 5976/10, 5976/11, 5978/1, 5978/2, 5986/2, 5987, 6466, 6467/1, 6765/2, 6765/4, 6733 k.ú. Město Žďár

Předmětem záměru je rekonstrukce vodovodní sítě v ul. Jihlavská pro veřejnou potřebu.

SO 01 Rekonstrukce vodovodu DN 250

Vodovod z TLT DN 250 C50 400 g/m² 306,5 m

Vodovod z PE100 RC SDR 17 d 250 x 14,8 mm 6,0 m

Přepojení přípojky z PE100 RC SDR11 PN16 d 110 x 10,0 mm 2,0 m

Přepojení přípojky z PE100 RC SDR11 PN16 d 160 x 14,6 mm 1,0 m

SO 02 Rekonstrukce rozvodných řadů

Vodovodní řad-1 z PE100 RC SDR 11 d 90 x 8,2 mm 13,5 m

Vodovodní řad-2 z PE100 RC SDR 11 d 110 x 10,0 mm 51,0 m

Přepojení 3 ks přípojek z PE100 RC SDR11 PN16 d 90 x 8,2 mm 16,5 m

Celková délka vodovodu 396,5 m

Lokalita stavby je situována mimo stanovená záplavová území. Stavbou nebudou přímo dotčeny vodní díla a vodní toky ve správě Povodí Vltavy, státní podnik.

Záměr se nachází ve vodním útvaru povrchových vod DVL_2120 Sázava od hráze rybníka Velké Dářko po Nížkovský potok a ve vodním útvaru podzemních vod 65200 Krystalinikum v povodí Sázavy

Vzhledem k charakteru záměru lze předpokládat, že uvedeným záměrem nedojde k ovlivnění dotčených vodních útvarů.



Na základě ustanovení § 54 odst. 4 zákona č. 254/2001 Sb., o vodách a o změně některých zákonů (vodní zákon), ve znění pozdějších předpisů vydává Povodí Vltavy, státní podnik, jako příslušný správce povodí v dílčím povodí Dolní Vltava k předložené žádosti následující

stanovisko :

- A. Z hlediska zájmů daných platným Národním plánem povodí Labe a Plánem dílčího povodí Dolní Vltavy (ustanovení § 24 až § 26 vodního zákona), je uvedený záměr možný a je možno předpokládat, že záměrem nedojde ke zhoršení chemického stavu a ekologického stavu dotčeného vodního útvaru povrchových vod a že nebude znemožněno dosažení jejich dobrého stavu. Toto hodnocení vychází z posouzení souladu daného záměru s výše uvedenými platnými dokumenty.
- B. Z hlediska zájmů daných zákonem č. 254/2001 Sb., o vodách a o změně některých zákonů (vodní zákon) souhlasíme s předloženou PD **Žďár nad Sázavou – vodovody, ul. Jihlavská** pro společné územní řízení a stavební povolení za podmínek:
1. Při realizaci záměru nesmí být ohrožena jakost povrchových a podzemních vod zejména závadnými látkami podle ustanovení § 39 vodního zákona, v platném znění. Pro provádění stavby budou přijata organizační a technická opatření k zajištění ochrany podzemních a povrchových vod před kontaminací závadnými látkami. Odpovídá zhotovitel stavby.
 2. Napojení rekonstruovaných úseků vodovodu na stávající bude provedeno dle podmínek provozovatele.

Toto vyjádření správce povodí platí dva roky ode dne jeho vydání.

Ing. Jan Goldbach
vedoucí provozního střediska
povrchových a podzemních vod
závodu Dolní Vltava
/elektronicky podepsáno/

Co: 1/ spis (PVL-11156/2024/SP)
jan.goldbach@pvl.cz



Povodí Vltavy, státní podnik - zápis v obchodním rejstříku: Městský soud v Praze, oddíl A, vložka 43594

Obchodní firma: Povodí Vltavy, státní podnik
Sídlo: Holečkova 3178/8, Smíchov, 150 00 Praha 5

IČO: 70889953
DIČ: CZ70889953



UNI Projekt

Studentská1133

591 01 Žďár n. S.

Ve Žďáru n. S.
dne: 10.7.2024

Vaše čj. (zn.):

Číslo jednací KSAUSVPO/15804 /2024

Spisová zn.:H.5.8

Počet listů: 1

Počet příloh/listů: 0/0

Vyřizuje: Ing. Gajdorus

Telefon: 723862430

E-mail: gajdorus.m@ksusv.cz

Věc :

Vyjádření k PD ve stupni SP – Vodovody ulice Jihlavská ŽĎÁR n. S. /Investor je SVK Žďársko/

při realizaci této akce dojde k dotčení silnice II/353 p.č. 5976/1, 6467/1, 3 x příčným překopem pro umístění nového vodovodu.

Před zahájením stavby s námi bude uzavřena smlouva, ve které budou uvedeny technické podmínky pro práce prováděné v silničním pozemku před vydáním rozhodnutí příslušného stavebního úřadu. Upozorňujeme na nutnost uzavření budoucí smlouvy na zřízení služebnosti s vlastníkem dotčených pozemků.

Tato smlouva bude před zahájením stavby doložena.

V místě překopů bude požadována oprava vozovky/obrusné vrstvy/ po odfrézování v délce 5m na obě strany. Nad překopy bude dle předloženého projektu provedena oprava konstrukční vrstvy dle návrhu a všech asf. vrstev včetně podkladní i ložné vrstvy s přesahem těchto vrstev 0.5m za vnější hranu rýhy. Všechny pracovní a styčné spáry budou zality asfaltovou zálivkou.

Dále Vám sdělujeme, že toto vyjádření není souhlasem dle § 187 z. č. 283/2021 sb. ve znění pozdějších předpisů. Tento souhlas v případě jakéhokoli zásahu do krajského pozemku vč. umístění inženýrských sítí náleží pouze vlastníku těchto pozemků resp. radě kraje Vysočiny.

S pozdravem

Ing. Miloslav Štěpánek
Vedoucí technicko-správního oddělení
Pracoviště Žďár n. Sázavou

Miloslav
Štěpánek

Digitálně podepsal
Miloslav Štěpánek
Datum: 2024.07.30
07:26:40 +02'00'

Přílohy

Zhotoveno v 2 výtiscích
Na vědomí

Sekce majetková Ministerstva obrany
odbor ochrany územních zájmů a státního odborného dozoru

Tychonova 1, Praha 6, PSČ 160 01, datová schránka hjaavk

Čj. MO 636582/2024-1322
Sp.zn. 180500/2024-1322/OÚZBR

Brno 8. srpna 2024

Stanislav Blaha
ID tkidgez
Studentská 1133
591 01 Žďár nad Sázavou

Závazné stanovisko Ministerstva obrany
Žďár nad Sázavou - vodovody ulice Jihlavská, k.ú. Město Žďár

Ministerstvo obrany, sekce majetková, odbor ochrany územních zájmů a státního odborného dozoru, podle § 4 odst. 2 písm. a) a § 175 odst. 1 zákona č. 183/2006 Sb., o územním plánování a stavebním řádu (stavební zákon), ve znění pozdějších předpisů (dále jen „stavební zákon“), ve znění účinném do 31. 12. 2023, ve smyslu ustanovení § 317 odst. 2 a § 334a odst. 3 zákona č. 283/2021 Sb., stavební zákon, ve znění pozdějších předpisů (dále jen „nový stavební zákon“), jako věcně a místně příslušný ve smyslu zákona č. 222/1999 Sb., o zajišťování obrany České republiky, ve znění pozdějších předpisů (dále jen „zákon o zajišťování obrany ČR“), a v souladu s Rozkazem ministra obrany č. 39/2011 - Zabezpečení výkonu působnosti MO ve věcech územního plánování a stavebního řádu, v platném znění, vydává k žádosti

souhlasné závazné stanovisko

k záměru rekonstrukce vodovodu a rozvodných řadů ulice Jihlavská ve městě Žďár nad Sázavou, k.ú. Město Žďár tak, jak byl doložen v písemné a grafické dokumentaci při dodržení následujících podmínek:

- Po celou dobu realizace stavby umožnit průjezdnost pro nadrozměrné soupravy T-815 s podvalníkem P-50N, armády České republiky po komunikaci I/37 se zachováním min. šířky pruhu 3,5 m pro max. výšku soupravy 4,5 m. V případě nemožnosti zachování průjezdnosti požaduje Ministerstvo obrany vytyčit objízdnou trasu.

- Tři týdny před zahájením akce požadujeme předložit plánovaný termín zahájení a ukončení stavby na Regionální středisko vojenské dopravy Olomouc, Hradec Králové a Plzeň.

Kontakt:

Regionální středisko vojenské dopravy Olomouc (Dobrovského 6, Olomouc 779 00),
Mgr. Jakub Pešát – tel. 973 401 570, mob. 724 919 977, email: vd_olomouc@army.cz).

Regionální středisko vojenské dopravy Hradec Králové (Velké náměstí 33, Hradec Králové 500 01), p. Kateřina Obermajerová, tel. 973 251 519, email: obermajerova@army.cz

Regionální středisko vojenské dopravy Plzeň (Štefánikovo nám. 1., 340 50 Plzeň), Ing. Luboš Pithard – tel. 973 340 506

Výše uvedené podmínky musí být uvedeny ve vydaném rozhodnutí, které bude Ministerstvu obrany doručeno v jednom výtisku.

Odůvodnění:

Ministerstvo obrany v souladu se zmocněním v § 175 odst. 1 stavebního zákona, dle § 161 téhož zákona a zákona o zajišťování obrany ČR provedlo po obdržení vaší žádosti o vydání závazného stanoviska dotčeného orgánu vyhodnocení předloženého záměru, prověřilo evidenci technické infrastruktury v jeho vlastnictví. Odbor ochrany územních zájmů a státního odborného dozoru Sekce majetkové Ministerstva obrany neeviduje inženýrské sítě a podzemní telekomunikační vedení, které by byly s daným stavebním záměrem v kolizi.

Daný stavební záměr je lokalizován v územích vymezených Ministerstvem obrany v souladu s § 175 stavebního zákona u stavebních úřadů. Tato vymezená území Ministerstva obrany jsou shodná s údaji o území poskytovanými Ministerstvem obrany pro ÚAP a jejich součástí jsou podrobné specifikace podmínek ve vymezeném území Ministerstva obrany a zákonná určení. Po posouzení stavebního záměru odbornými složkami Ministerstvo obrany konstatuje, že předložený stavební záměr není v rozporu se zájmy Ministerstva obrany a nekoliduje s ochranou zájmů Ministerstva obrany (viz ÚAP – jev 102a, 82a, 119). Realizace stavebního záměru provedená v souladu s předloženou projektovou dokumentací při dodržení výše uvedené podmínky neohrozí naplnění veřejného zájmu na zajištění obrany a bezpečnosti státu. Pro zajištění bojeschopnosti a plánování plynulého provozu vojenské techniky je pro Ministerstvo obrany nezbytné obdržení požadovaného sdělení reálných informací o plánovaném dopravním omezení.

Toto závazné stanovisko Ministerstva obrany je platné 2 roky a musí být vyžádáno znovu, nebude-li během této doby stavba zahájena nebo dojde-li ke změnám v umístění, výšce nebo rozsahu stavby.

Kontaktní osoba: Mgr. Dana Kohoutová, tel. 973 445 782

Ing. Lenka Martykánová
vedoucí oddělení ochrany územních zájmů
podepsáno elektronicky

Sekce majetková Ministerstva obrany
odbor ochrany územních zájmů a státního odborného dozoru
Tychonova 1, Praha 6, PSČ 160 01, datová schránka hjaavk

Čj. MO 605030/2024-1322
Sp.zn.: 180500/2024-1322/OÚZBR

Brno 26. července 2024

Stanislav Blaha
ID tkidqez
Studentská 1133
591 01 Žďár nad Sázavou

Sdělení o prodloužení lhůty vyřízení žádosti
Žďár nad Sázavou - vodovody ulice Jihlavská, k.ú. Město Žďár

Odbor ochrany územních zájmů a státního odborného dozoru, Sekce majetková, **Ministerstvo obrany** na základě Vaší žádosti u Ministerstva obrany evidované dne 27. června 2024 pod Sp.zn.: 180500/2024-1322/OÚZBR a ve smyslu zákona č. 222/1999 Sb., o zajišťování obrany České republiky, ve znění pozdějších předpisů (dále jen „zákon o zajišťování obrany ČR“), příslušné dle ustanovení § 175 odst. 1 zákona č. 183/2006 Sb., o územním plánování a stavebním řádu (stavební zákon), ve znění pozdějších předpisů (dále jen „stavební zákon“), k vydání závazného stanoviska podle § 4 odst. 2 písm. a) stavebního zákona, vám sděluje následující: **předložený stavební záměr se nachází ve vymezeném území Ministerstva obrany v souladu s § 175 stavebního zákona. Z tohoto důvodu byla projektová dokumentace řešeného záměru odeslána ke konzultaci příslušným odborným orgánům MO. Po obdržení jejich odborného vyjádření bude vydáno závazné stanovisko MO, které vám bude neprodleně zasláno.**

Odbor ochrany územních zájmů a státního odborného dozoru SM MO dále sděluje v souladu s § 161 stavebního zákona, že v lokalitě vyznačené na vámi zaslaném mapovém podkladu nejsou evidovány inženýrské sítě a podzemní telekomunikační vedení ve vlastnictví Ministerstva obrany.

Tato informace neplní funkci souhlasného závazného stanoviska Ministerstva obrany k umístění a k realizaci stavby ve smyslu § 175 stavebního zákona.

Dle ustanovení § 149 odst. 4 zákona č. 500/204 Sb. (správní řád) se prodlužuje lhůta k vydání závazného stanoviska MO o dalších 30 dnů.

Toto sdělení/usnesení o prodloužení lhůty k vydání závazného stanoviska MO o dalších 30 dnů je zaznamenáno do spisu.

Kontaktní osoba: Mgr. Dana Kohoutová, tel. 973 445 782

Mgr. Dana Kohoutová
rada
oddělení ochrany územních zájmů
podepsáno elektronicky



Vážený pan
Stanislav Blaha
Studentská 1133
591 01 Žďár nad Sázavou

Vaše č. j.

ze dne
28.06.2024

naše č. j.
ARUB/4570/2024
M

vyřizuje
Mgr. et Mgr. Róbert Antal, Ph.D.
515 911 121

v Brně dne
15.07.2024

Vyjádření k projektové dokumentaci ke stavbě „Žďár nad Sázavou – vodovody ulice Jihlavská“,
k. ú. Město Žďár, okr. Žďár nad Sázavou

Archeologický ústav Akademie věd ČR, Brno, v. v. i., upozorňuje, že výše uvedená stavba se uskuteční na území s archeologickými nálezy. Území dotčené stavbou je chráněno jako veřejný zájem podle zvláštních právních předpisů, zejména dle § 22 odst. 2 zákona č. 20/1987 Sb., o státní památkové péči, v platném znění. Má-li dojít při provádění stavební činnosti na území s archeologickými nálezy k jakýmkoliv zásahům do terénu (skrývka, hloubení výkopů, apod.), je třeba předpokládat narušení nebo odkrytí archeologických nálezů a situací, čímž vzniká nutnost provedení záchranného archeologického výzkumu.

POUČENÍ:

1. Stavebník je dle § 22 odst. 2 zákona č. 20/1987 Sb., o státní památkové péči, v platném znění, povinen písemně ohlásit termín zahájení zemních prací již od doby přípravy stavby, Archeologickému ústavu Akademie věd ČR, Brno, v. v. i., a umožnit jemu nebo oprávněné organizaci provedení záchranného archeologického výzkumu na dotčeném území.
2. Pro bezproblémový průběh výzkumu a stavebních prací doporučuje Archeologický ústav Akademie věd ČR, Brno, v. v. i., stavebníkovi splnit oznamovací povinnost alespoň 30 dní před zahájením zemních prací. Na oznámení lze využít formuláře dostupné na <https://www.arub.cz/archeologicke-sluzby/informace-pro-stavebniky/>. Mezi náležitosti oznámení patří mimo jiné předpokládané datum zahájení stavební činnosti a její lokalizace formou uvedení parcelních čísel nebo připojení základní projektové dokumentace.
3. Výzkum je dle § 22 odst. 1 a odst. 2 zákona č. 20/1987 Sb., o státní památkové péči, v platném znění, prováděn na základě dohody uzavřené mezi stavebníkem a Archeologickým ústavem AV ČR nebo oprávněnou organizací. V případě nedohody určí podmínky výzkumu příslušný krajský úřad (srov. § 22 odst. 1 zákona č. 20/1987 Sb., o státní památkové péči, v platném znění).
4. Za standardních okolností je záchranný archeologický výzkum prováděn formou dohledu zemních prací, případně formou plošného terénního výzkumu předstihově nebo souběžně se stavební činností. Konkrétní podmínky provedení záchranného archeologického výzkumu jsou blíže specifikovány v příslušné dohodě, uzavřené mezi stavebníkem a Archeologickým ústavem AV ČR nebo oprávněnou organizací dle § 22 odst. 1 zákona č. 20/1987 Sb., o státní památkové

- péči, v platném znění.
5. Úhrada nákladů záchranného archeologického výzkumu se řídí ustanovením § 22 odst. 2 zákona č. 20/1987 Sb., o státní památkové péči, v platném znění.
 6. Dojde-li během prací k odkrytí archeologických nálezů mimo záchranný archeologický výzkum, je stavebník povinen neprodleně oznámit tento nález příslušnému stavebnímu úřadu a zároveň učinit opatření nezbytná k tomu, aby nálezy nebyly poškozeny nebo zničeny, tj. především v místě nálezu práce přerušit – viz § 266 zákona č. 283/2021 Sb., stavební zákon, v platném znění.

S pozdravem

Mgr. et Mgr. Róbert Antal, Ph.D.

Referát archeologické památkové péče

Elektronicky podepsáno
Mgr. et Mgr. Róbert Antal
Archeologický ústav AV ČR, Brno, v.v.i.
11:18 15.07.2024
RSA/2048

VĚC: **ZÁPIS Z VÝBĚRU STAVENIŠTĚ ZE DNE 9.1.2024**

AKCE: **„ŽDÁR NAD SÁZAVOU
- VODOVODY UL. JIHLAVSKÁ“**

Účastníci jednání:

Viz příložená prezenční listina

Projektant stavby obdržel objednávku č. OBJ/054/2023 od SVK Žďársko na zpracování projektu "Žďár nad Sázavou – vodovody ul. Jihlavská" ve městě Žďár nad Sázavou. Na základě tohoto byl svolán výběr stavenišť.

Na dnešním jednání byl dohodnut následující rozsah prací související s výše uvedenou stavbou:

- projektová dokumentace bude zkoordinována s akcí „Cyklostezka Jihlavská, Žďár nad Sázavou“. Investorem této akce je město Žďár nad Sázavou. Zpracovatelem projektu je PETRPROJEKT s.r.o.
 - Dokumentace bude rovněž zkoordinována s akcí Kraje Vysočina na opravu silnice II. třídy č. 353 a s akcí firmy E.ON Distribuce, a.s. na rekonstrukci VN 249, T29 OSP.
 - Rovněž realizace těchto akcí bude vzájemně zkoordinována.
 - návrh vodovodu bude rovněž koordinován s akcí na výstavbu prodejny Lidl na ulici Jihlavská ve Žďáře nad Sázavou. Dle poskytnutých pokladů o firmy Lidl, požadují min. dimenzi přípojky d 63.
 - začátek rekonstrukce vodovodu DN 250 bude na křižovatce ulic Brněnská a Jihlavská u prodejny firmy Ptáček. Konec rekonstrukce vodovodu DN 250 bude za areálu KSÚSV v místě propojení se stávajícím zachovaným vodovodem d 225 z trub PVC.
 - v rámci stavby bude na vodovodu doplněno sekční šoupě v místě propojení řadů DN 200 a DN 150, naproti příjezdu k čerpací stanici Orlen
 - vodovod DN 100 vedený po druhé straně ulice bude zrušen. Na vodovod DN 250 budou přepojeny jen přípojky napojené v současné době na řad DN 100. Na vodovod DN 250 bude přepojen stávající vodovodní řad d 90 z trub PVC vedený u čerpací stanice Orlen.
 - v průběhu zpracování projektu bude s provozovatelem vodovodu dohodnuto, zda 2 přechody ulice Jihlavská u pekárny Enpeka, budou jako vodovodní řady, nebo jen vodovodní přípojky. To bude určeno na základě ověření počtu připojených odběratelů.
 - provozovatel vodovodu zjistí materiál a dimenze stávajících vodovodních přípojek a tyto informace předá projektantovi
 - vodovodní řady DN 250 budou provedeny z tvárné litiny. Vodovodní řady přecházející ulici Jihlavská budou provedeny z PE100 RC SDR11 o dimenzi d 90 a d 110.
 - na navržený vodovod budou přepojeny veškeré stávající vodovodní přípojky
 - umístění sekčních uzávěrů bude dořešeno na technickém útvaru VAS a.s. během zpracování projektové dokumentace.
 - stávající rušený vodovod bude ponechán v zemi
 - vodovodní potrubí bude v místě křížení silnic I. a II. třídy uloženo do ocelových chrániček
 - 3 přechody silnice II. třídy č. 353 na ulici Jihlavská budou prováděny pomocí překopu – způsob opravy bude dohodnut s KSÚSV Žďár nad Sázavou
 - přechod silnice I. třídy č. 37 na ulici Brněnská bude proveden pomocí protlaku – bude dohodnuto s ŘSD
 - výkopy pro uložení sítí budou počítány od stávajícího terénu, se zásypem do úrovně HTÚ.
- Úroveň HTÚ bude zjištěna u firmy PETRPROJEKT s.r.o.
- předpokládaný termín realizace je rok 2026
 - stavba bude rozdělena na 2 stavební objekty
 - SO 01 – rekonstrukce vodovodu DN 250
 - SO 02 – rekonstrukce rozvodných řadů

- projektant vodovodu si u projektanta města Žďár nad Sázavou požádá o zaslání podkladů:
rozborů asfaltů, geodetické zaměření, geologii, projekt veřejného osvětlení a vzorové řezy pro
určení úrovně HTÚ

- projektová dokumentace bude zpracována v jednom stupni, tj. dokumentace pro vydání
společného povolení liniové stavby technické infrastruktury a následně i dokumentace pro provádění
stavby

Přílohy:

1. Prezenční listina
2. Situace

Sepsal: Stanislav Blaha

PREZENČNÍ LISTINA

Z jednání konaného dne 9.1.2024 ke stavbě:

„ŽDÁR NAD SÁZAVOU – VODOVODY UL. JIHLAVSKÁ“

[illegible]

